

通行量調査結果報告書【詳細版】
(尾道駅・尾道本通り商店街周辺地区)

令和 3 年度 (2021 年度)

尾 道 市
(商工課)

目次

1.調査概要

- ・ 通行量調査結果概要-----1
- ・ 通行量調査実施要領-----3
- ・ 過去の調査日時-----4

2.全観測地点

- ・ 調査地点一覧図-----5
- ・ 平日通行量-----6
- ・ 休日通行量-----7
- ・ 平日通行量対2017年比較-----8
- ・ 休日通行量対2017年比較-----9
- ・ 10時から18時の間の平日・休日通行量-----10

3.調査エリア別による比較

- ・ 経年推移-----11
- ・ 休日／平日比の経年推移-----14
- ・ 東西方向の通行量比較-----17
- ・ 南北方向の通行量比較-----18
- ・ アーケードと海岸通りの通行量比較-----19
- ・ 時間帯別通行量-----20

■通行量調査結果概要(尾道駅・尾道本通り商店街周辺地区)

全体

- ① 本調査は1981年以降、3年周期で実施してきたが、調査予定年度であった2020年度はコロナ禍の影響から実施を見送ったため、2021年度に1年遅れで実施した。また、今回調査より調査時期を夏季(6~7月)から秋季(10月)へ変更して実施した。
- ② 新型コロナウイルス感染症に関しては、広島県での7月中旬からの感染拡大に対して、国から広島県へ8月27日に緊急事態宣言が発令されたが、8月下旬からの新規感染者の減少等を受け、9月30日をもって緊急事態宣言は解除された。その後、広島県において10月1日~10月14日を集中対策期間として、外出の削減等が要請されており、本通行量調査の実施日である10月13日(水)、10月17日(日)は、外出自粛ムードが継続している中での調査となった。
- ③ 今回調査より調査地点を絞り14地点(前回から8地点減)にて実施した。
前回調査結果(今回調査からの新規調査地点1ヵ所を除く13地点)と比較すると、平日は25,386人で11.9%減、休日は40,971人で6.7%減となった。
平日、休日ともに新型コロナウイルス感染症の影響により、外国人を含めた観光客の流入が少なかったため、通行量が減少したものと推測される。特に平日の調査結果は、本調査の実施を開始した1981年以降で最も少ない通行量となっており、新型コロナウイルス感染症の影響を大きく表す結果となった。
- ④ 時間帯別通行量の全体的な傾向は、平日は8:00~9:00及び15:00~18:00に増加している。これは通勤・通学者の流入が要因であると考えられる。
また休日は、駅周辺やアーケード内及び海岸通りなどで11:00~17:00をピークに通行量が大きく変動している。これは、昼食時間から午後の時間帯を中心に観光客の流入があることが要因であると考えられる。

個別

【平日】

- ① 通行量の多かった上位5地点は、『No.3 尾道駅前南西・ミスタードーナツ前』の3,721人、次いで『No.9 ゆとりの広場・旧中銀尾道支店前北側』の3,475人、『No.4 芙美子像前うず潮小路』の3,440人、『No.7 渡し場通り交差点・本通り西側』の2,696人、『No.12

ゆとりの広場・ほっと蔵前』の 2,335 人と続き、駅前以外は全てアーケードのある商店街通りとなった。

これは、通勤・通学者の多くが商店街通りを通行していることや、周辺の駐車場に観光バスや自家用車を駐車して商店街等を訪れる観光客が多いこと、海岸通りから商店街への人の流れがあることなどが考えられる。

- ② 全体の通行量が 11.9%減となった中、特に『No.10 ゆとりの広場・旧中銀尾道支店前東側』で 64%減、『No.7 渡し場通り交差点・本通り西側』で 33%減となり、前回調査に比べ大幅に減少した。これは周辺の有名飲食店の閉店や、調査日当日にゆとりの広場に駐車した観光バス 4 台に乗っていた修学旅行生の移動範囲の影響が考えられる。なお、既存の 13 調査地点のうち、9 地点で減少となっている。

【休日】

- ① 通行量の多かった上位 5 地点は、『No.3 尾道駅前南西・ミスターーナツ前』の 5,232 人、次いで『No.4 芙美子像前うず潮小路』の 5,145 人、『No.7 渡し場通り交差点・本通り西側』の 5,013 人、『No.9 ゆとりの広場・旧中銀尾道支店前北側』の 4,885 人、『No.5 お好み焼きジグザグ前』の 3,925 人と続き、駅前とアーケードのある商店街及び海岸通りの入口において通行量が多かった。尾道駅や周辺駐車場から商店街への人の流れがあることが考えられる。
- ② 全体の通行量が 6.7%減となった中、特に『No.10 ゆとりの広場・旧中銀尾道支店前東側』で 34%減、『No.13 ロープウェイ山麓駅付近ガード下』で 28%減となり、前回調査に比べ大幅に減少した。ただし、既存の 13 調査地点を調査している直近 5 回の調査では前回調査に次いで多い通行量を記録しており、休日はコロナ前ほどではないにせよ一定程度の観光客が戻ってきていることが伺えた。

なお、新規調査地点である『No.1 ONOMICHI U2』の結果は、平日 799 人の倍以上の 1,679 人となったが、駅東側の他の調査地点と比べるとまだ通行量は少ない結果となった。

通行量調査実施要領

1 調査の概略

次に示す調査箇所において、通行する歩行者等の通行量を測定し、時間ごとに記録を行い報告書の作成を行う。

- 2 調査月日 尾道駅・尾道本通り商店街周辺地区
令和3年10月13日（水）、10月17日（日）
- 3 集合時間 午前7時30分
- 4 集合場所 別紙3「通行量調査地域別班編成一覧表」のとおり
- 5 調査時間 午前8時00分～午後6時30分（調査終了後は、朝の集合場所に集まる。）
- 6 調査箇所 尾道駅・尾道本通り商店街周辺地区

14地点（調査員配置場所） ※当日、拡大周辺図を配布します。

7 調査方法

- （1）調査員の配置は、尾道駅・尾道本通り商店街周辺地区は調査地点ごとに2人、因島・瀬戸田地区は調査地点ごとに1人とする。
- （2）別紙3「通行量調査地域別班編成一覧表」に記載された各班（尾道地区A～D班、因瀬地区A～C班）に1人ずつの責任者を配置する。また、必要に応じて総括責任者も配置する。
- （3）責任者は、主に尾道市商工課との連絡役を担い、尾道市商工課からの指示等について、調査員へ伝達や報告を行う。
- （4）調査員は、「時間帯別通行量調査記入表」（調査当日配布）に①調査員の氏名、②調査月日、③調査場所、④調査地点の番号を記入し、⑤人の進行方向（東行・西行・南行・北行）を○で囲む。
- （5）調査員は、数取器により通行量を計測し、1時間ごとに「時間帯別通行量調査記入表」へ記入する。記入後は、数取器のカウンターを0にする。1～2分の誤差は構わない。

8 調査対象

調査の対象として数取りをするのは、調査場所において、別添地図の点線上を両方向に通過した中学生以上の通行者。（中学生以上かどうかの判断は調査員に任せる。）

対象者 歩行者、自転車に乗った人（バイク、スクーター等を押して歩いている人も含む。）

対象外 バイク、スクーター等に乗っている人。警察官・郵便配達人は対象としない。

- 9 休憩等 食事・トイレ等は、調査に支障を及ぼすことの無い中で随時行う。

10 雨天の場合

- （1）調査途中に雨が降ってきた場合は、雨を避ける場所で調査を続行する。
- （2）調査日が雨天の場合は中止のうえ、予備日へ延期する。
なお、中止については、調査日の午前6時30分までに調査本部（尾道・因瀬）で決定し、シルバー人材センターの連絡網で調査員へ連絡する。

- 11 調査員の交替 調査員が交替する場合は、引継を十分に行い、調査に支障を及ぼさないようにする。

- 12 調査班の編成 調査地域ごとに、別添の一覧表のとおり班を編成し、責任者をおいて連絡をとる。

13 必需品

尾道駅・尾道本通り商店街周辺地区

調査に必要なイスは、事前に尾道市商工課より受注者へ引き渡しを行い、調査当日受注者にて設置・回収を行うこと。また、数取器・鉛筆・下敷き板等は、尾道市で用意し、調査当日に引き渡す。

過去の調査日時

調査年度	調査日	調査時間	備考
1981	平日 6月3日(水) 休日 6月7日(日)	8:00～18:30	
1984	平日 5月30日(水) 休日 5月27日(日)	8:00～18:30	
1987	平日 7月1日(水) 休日 6月28日(日)	8:00～18:30	
1990	平日 6月6日(水) 休日 6月3日(日)	8:00～18:30	
1993	平日 9月27日(月) 休日 9月19日(日)	8:00～18:30	
1996	平日 7月16日(火) 休日 6月16日(日)	8:00～18:30	
1999	平日 11月2日(火) 休日 11月28日(日)	8:00～18:30	しまなみ海道開通イベント 5/1～10/17開催
2002	平日 6月12日(水) 休日 6月16日(日)	8:00～18:30	
2005	平日 6月8日(水) 休日 6月12日(日)	8:00～18:30	映画「男たちの大和」 ロケセット公開 7/17より
2008	平日 6月18日(水) 休日 6月15日(日)	8:00～18:30	
2011	平日 6月22日(水) 休日 6月19日(日)	8:00～18:30	高速道路の特別割引(休日上限 1,000円) 6/19(日)まで
2014	平日 7月2日(水) 休日 6月29日(日)	8:00～18:30	しまのわ 2014 3/21～10/26 開 催 ※調査当日イベントなし
2017	平日 6月14日(水) 休日 6月18日(日)	8:00～18:30	
2021	平日 10月13日(水) 休日 10月17日(日)	8:00～18:30	新型コロナウイルスの影響によ り 2020年から1年延期して実施

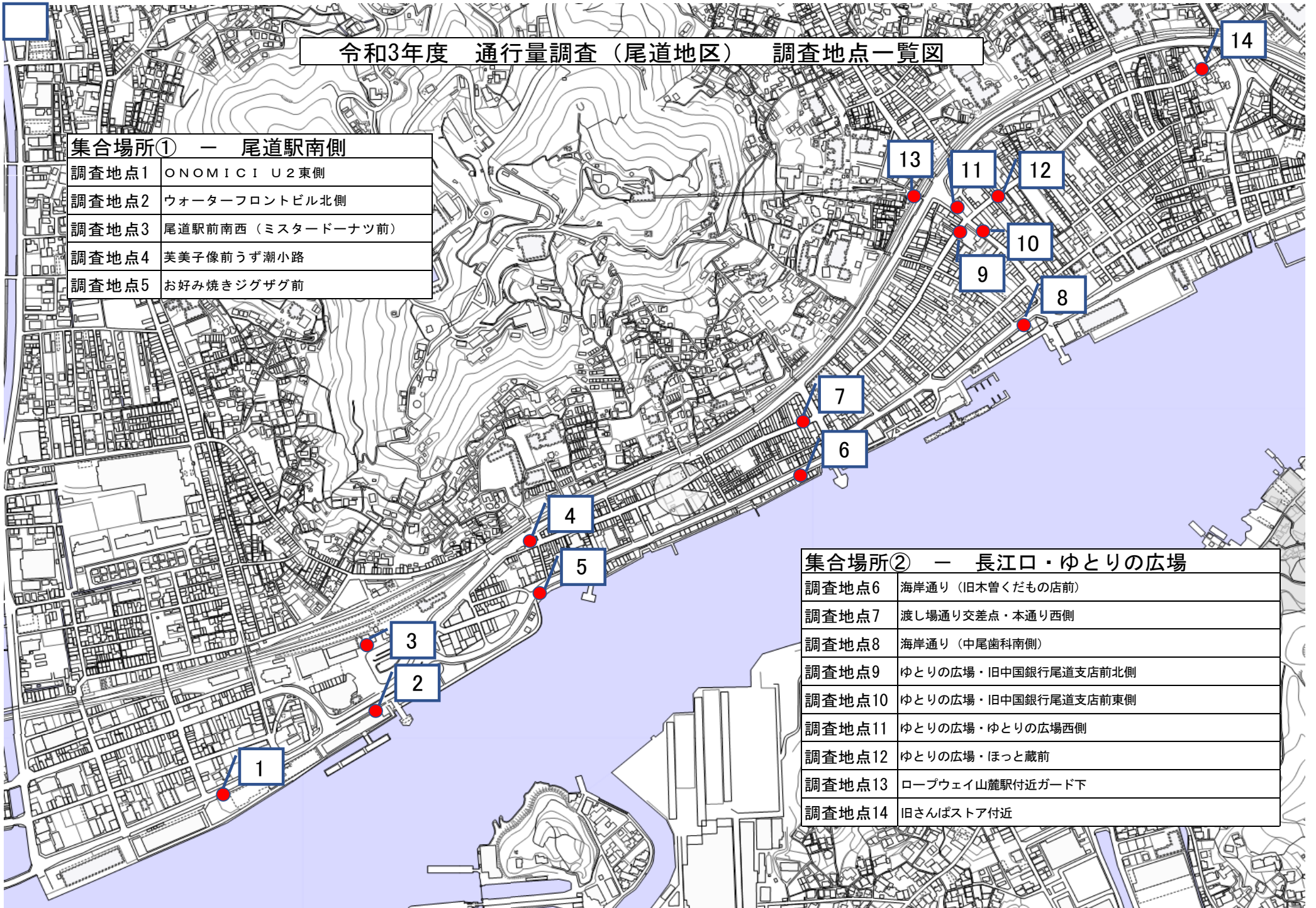
令和3年度 通行量調査（尾道地区） 調査地点一覧図

集合場所① — 尾道駅南側

調査地点1	ONOMICI U2東側
調査地点2	ウォーターフロントビル北側
調査地点3	尾道駅前南西（ミスタードーナツ前）
調査地点4	芙美子像前うず潮小路
調査地点5	お好み焼きジグザグ前

集合場所② — 長江口・ゆとりの広場

調査地点6	海岸通り（旧木曾くだもの店前）
調査地点7	渡し場通り交差点・本通り西側
調査地点8	海岸通り（中尾歯科南側）
調査地点9	ゆとりの広場・旧中国銀行尾道支店前北側
調査地点10	ゆとりの広場・旧中国銀行尾道支店前東側
調査地点11	ゆとりの広場・ゆとりの広場西側
調査地点12	ゆとりの広場・ほっと蔵前
調査地点13	ロープウェイ山麓駅付近ガード下
調査地点14	旧さんばストア付近



平日通行量(全観測地点)

番号	観測地点	東(北)行き														西(南)行き														合計																				
		1981	1984	1987	1990	1993	1996	1999	2002	2005	2008	2011	2014	2017	2021	1981	1984	1987	1990	1993	1996	1999	2002	2005	2008	2011	2014	2017	2021	1981	1984	1987	1990	1993	1996	1999	2002	2005	2008	2011	2014	2017	2021							
1	ONOMICHI U2東側[新規]													297															502																799					
2	ウォーターフロントビル北側	1,497	1,308	906	688		800	672	511	655	504	453	522	653	577	1,253	966	928	797		609	964	667	832	680	508	633	750	747	2,750	2,274	1,834	1,485		1,409	1,636	1,178	1,487	1,184	961	1,155	1,403	1,324							
3	駅南西(ミスタードーナツ前)	2,484	2,307	2,038	1,915	2,103	1,574	2,495	2,192	2,206	2,035	1,966	1,971	1,935	1,760	1,767	1,320	2,262	2,049	2,050	1,452	2,119	2,272	2,464	2,485	2,870	2,541	2,139	1,961	4,251	3,627	4,300	3,964	4,153	3,026	4,614	4,464	4,670	4,520	4,836	4,512	4,074	3,721							
4	林芙美子像前うず潮小路	3,790	4,309	4,343	4,458	1,770	3,195	2,958	2,565	1,438	1,616	1,753	1,630	1,432	1,413	3,591	4,579	4,716	3,967	1,963	2,812	2,568	2,630	1,852	2,039	2,118	2,165	1,543	2,027	7,381	8,888	9,059	8,425	3,733	6,007	5,526	5,195	3,290	3,655	3,871	3,795	2,975	3,440							
5	お好み焼きジグザグ前													957	1,057	1,098	1,215	967								679	937	980	1,058	922														1,636	1,994	2,078	2,273	1,889		
6	海岸通り(旧木曾くだもの店前)													744	920	905	845	742	776	802							784	844	906	876	782	848	888											1,528	1,764	1,811	1,721	1,524	1,624	1,690
7	渡し場通り・本通り西側	3,112	4,187	4,411	4,623	3,845	3,088	3,039	2,653	1,983	1,865	1,787	1,586	1,696	1,692	4,038	4,452	4,470	4,111	3,564	3,405	3,118	2,787	2,356	2,232	2,200	1,949	2,313	1,004	7,150	8,639	8,881	8,734	7,409	6,493	6,157	5,440	4,339	4,097	3,987	3,535	4,009	2,696							
8	海岸通り(中尾歯科南側)													459	318	416	332	241	501	298																								942	803	1,006	792	612	944	699
9	ゆとりの広場・旧中銀北側	4,016	3,826	4,630	4,275	2,732	2,589	3,047	1,982	2,058	1,980	1,888	1,550	1,646	1,632	3,895	4,072	4,472	4,213	2,761	2,614	2,770	2,540	1,963	2,078	2,023	1,918	1,817	1,843	7,911	7,898	9,102	8,488	5,493	5,203	5,817	4,522	4,021	4,058	3,911	3,468	3,463	3,475							
10	ゆとりの広場・旧中銀東側	1,504	1,557	1,821	1,488	222	472	1,128	975	532	697	422	613	832	318	1,484	1,579	1,637	1,738	280	542	1,278	911	855	744	536	554	731	245	2,988	3,136	3,458	3,226	502	1,014	2,406	1,886	1,387	1,441	958	1,167	1,563	563							
11	ゆとりの広場西側	1,321	1,249	1,656	831	1,149	752	605	566	525	394	595	446	558	441	1,715	1,236	1,358	369	1,282	528	812	692	740	882	471	780	836	749	3,036	2,485	3,014	1,200	2,431	1,280	1,417	1,258	1,265	1,276	1,066	1,226	1,394	1,190							
12	ゆとりの広場・ほっと蔵前	3,869	4,171	4,426	4,206	2,305	2,392	2,710	1,971	1,885	1,155	1,880	1,513	1,236	1,170	2,847	4,143	4,287	4,273	1,993	2,273	2,879	2,371	1,860	1,453	1,537	1,566	1,678	1,165	6,716	8,314	8,713	8,479	4,298	4,665	5,589	4,342	3,745	2,608	3,417	3,079	2,914	2,335							
13	ロープウェイ山麓駅付近ガード下						359	561	382	454	494	385	403	566	512						360	523	305	374	343	335	364	440	412							719	1,084	687	828	837	720	767	1,006	924						
14	旧さんばストアー付近	1,512	1,673	1,903	1,933	1,753	1,533	1,315	859	736	667	805	713	464	730	1,836	1,861	2,154	1,945	1,813	1,572	1,525	811	744	675	684	829	712	710	3,348	3,534	4,057	3,878	3,566	3,105	2,840	1,670	1,480	1,342	1,489	1,542	1,176	1,440							
	合計	23,105	24,587	26,134	24,417	15,879	16,754	18,530	15,859	13,710	13,685	14,168	13,028	13,510	12,609	22,426	24,208	26,284	23,462	15,706	16,167	18,556	17,253	15,369	15,786	15,555	15,432	15,308	13,576	45,531	48,795	52,418	47,879	31,585	32,921	37,086	33,112	29,079	29,471	29,723	28,460	28,818	26,185							

平日通行量対2017年比(全観測地点)

番号	観測地点	東(北)行き													西(南)行き													合計																
		1981	1984	1987	1990	1993	1996	1999	2002	2005	2008	2011	2014	2017	2021	1981	1984	1987	1990	1993	1996	1999	2002	2005	2008	2011	2014	2017	2021	1981	1984	1987	1990	1993	1996	1999	2002	2005	2008	2011	2014	2017	2021	
1	ONOMICHI U2東側[新規]																																											
2	ウォーターフロントビル北側	1.29	1.00	0.39	0.05		0.23	0.03	-0.22	0.00	-0.23	-0.31	-0.20	0.00	-0.12	0.67	0.29	0.24	0.06		-0.19	0.29	-0.11	0.11	-0.09	-0.32	-0.16	0.00	-0.00	0.96	0.62	0.31	0.06		0.00	0.17	-0.16	0.06	-0.16	-0.32	-0.18	0.00	-0.06	
3	駅南西(ミスタードーナツ前)	0.28	0.19	0.05	-0.01	0.09	-0.19	0.29	0.13	0.14	0.05	0.02	0.02	0.00	-0.09	-0.17	-0.38	0.06	-0.04	-0.04	-0.32	-0.01	0.06	0.15	0.16	0.34	0.19	0.00	-0.08	0.04	-0.11	0.06	-0.03	0.02	-0.26	0.13	0.10	0.15	0.11	0.19	0.11	0.00	-0.09	
4	林美美子像前うず潮小路	1.65	2.01	2.03	2.11	0.24	1.23	1.07	0.79	0.00	0.13	0.22	0.14	0.00	-0.01	1.33	1.97	2.06	1.57	0.27	0.82	0.66	0.70	0.20	0.32	0.37	0.40	0.00	0.31	1.48	1.99	2.05	1.83	0.25	1.02	0.86	0.75	0.11	0.23	0.30	0.28	0.00	0.16	
5	お好み焼きジグザグ前																																											
6	海岸通り(旧木曾くだもの店前)								-0.04	0.19	0.17	0.09	-0.04	0.00	0.03																													
7	渡し場通り・本通り西側	0.83	1.47	1.60	1.73	1.27	0.82	0.79	0.56	0.17	0.10	0.05	-0.06	0.00	-0.00	0.75	0.92	0.93	0.78	0.54	0.47	0.35	0.20	0.02	-0.04	-0.05	-0.16	0.00	-0.57	0.78	1.15	1.22	1.18	0.85	0.62	0.54	0.36	0.08	0.02	-0.01	-0.12	0.00	-0.33	
8	海岸通り(中尾歯科南側)								-0.08	-0.37	-0.17	-0.34	-0.52	0.00	-0.41																													
9	ゆとりの広場・旧中銀北側	1.44	1.32	1.81	1.60	0.66	0.57	0.85	0.20	0.25	0.20	0.15	-0.06	0.00	-0.01	1.14	1.24	1.46	1.32	0.52	0.44	0.52	0.40	0.08	0.14	0.11	0.06	0.00	0.01	1.28	1.28	1.63	1.45	0.59	0.50	0.68	0.31	0.16	0.17	0.13	0.00	0.00	0.00	
10	ゆとりの広場・旧中銀東側	0.81	0.87	1.19	0.79	-0.73	-0.43	0.36	0.17	-0.36	-0.16	-0.49	-0.26	0.00	-0.62	1.03	1.16	1.24	1.38	-0.62	-0.26	0.75	0.25	0.17	0.02	-0.27	-0.24	0.00	-0.66	0.91	1.01	1.21	1.06	-0.68	-0.35	0.54	0.21	-0.11	-0.08	-0.39	-0.25	0.00	-0.64	
11	ゆとりの広場西側	1.37	1.24	1.97	0.49	1.06	0.35	0.08	0.01	-0.06	-0.29	0.07	-0.20	0.00	-0.21	1.05	0.48	0.62	-0.56	0.53	-0.37	-0.03	-0.17	-0.11	0.06	-0.44	-0.07	0.00	-0.10	1.18	0.78	1.16	-0.14	0.74	-0.08	0.02	-0.10	-0.09	-0.08	-0.24	-0.12	0.00	-0.15	
12	ゆとりの広場・ほっと蔵前	2.13	2.37	2.58	2.40	0.86	0.94	1.19	0.59	0.53	-0.07	0.52	0.22	0.00	-0.05	0.70	1.47	1.55	1.55	0.19	0.35	0.72	0.41	0.11	-0.13	-0.08	-0.07	0.00	-0.31	1.30	1.85	1.99	1.91	0.47	0.60	0.92	0.49	0.29	-0.11	0.17	0.06	0.00	-0.20	
13	ロープウェイ山麓駅付近ガード下						-0.37	-0.01	-0.33	-0.20	-0.13	-0.32	-0.29	0.00	-0.10						-0.18	0.19	-0.31	-0.15	-0.22	-0.24	-0.17	0.00	-0.06						-0.29	0.08	-0.32	-0.18	-0.17	-0.28	-0.24	0.00	-0.08	
14	旧さんばストアー付近	2.26	2.61	3.10	3.17	2.78	2.30	1.83	0.85	0.59	0.44	0.73	0.54	0.00	0.57	1.58	1.61	2.03	1.73	1.55	1.21	1.14	0.14	0.04	-0.05	-0.04	0.16	0.00	-0.00	1.85	2.01	2.45	2.30	2.03	1.64	1.41	0.42	0.26	0.14	0.27	0.31	0.00	0.22	
-	合計	0.71	0.82	0.93	0.81	0.18	0.24	0.37	0.17	0.01	0.01	0.05	-0.04	0.00		0.46	0.58	0.72	0.53	0.03	0.06	0.21	0.13	0.00	0.03	0.02	0.01	0.00		0.58	0.69	0.82	0.66	0.10	0.14	0.29	0.15	0.01	0.02	0.03	-0.01	0.00		

休日通行量対2017年比(全観測地点)

番号	観測地点	東(北)行き													西(南)行き													合計																
		1981	1984	1987	1990	1993	1996	1999	2002	2005	2008	2011	2014	2017	2021	1981	1984	1987	1990	1993	1996	1999	2002	2005	2008	2011	2014	2017	2021	1981	1984	1987	1990	1993	1996	1999	2002	2005	2008	2011	2014	2017	2021	
1	ONOMICHI U2東側[新規]																																											
2	ウォーターフロントビル北側	0.38	0.10	-0.38	-0.13		0.00	-0.28	-0.44	-0.11	-0.56	-0.10	-0.22	0.00	0.01	-0.28	-0.40	-0.41	-0.33		-0.30	-0.33	-0.58	-0.36	-0.58	-0.24	-0.32	0.00	-0.18	0.01	-0.18	-0.39	-0.24		-0.17	-0.31	-0.52	-0.25	-0.57	-0.18	-0.28	0.00	-0.09	
3	駅南西(ミスタードーナツ前)	-0.42	-0.07	-0.50	-0.20	-0.30	-0.29	0.01	0.07	0.17	-0.04	0.05	-0.21	0.00	-0.03	-0.20	-0.55	-0.36	-0.43	-0.57	-0.59	-0.22	-0.10	0.12	-0.11	0.11	-0.07	0.00	-0.02	-0.30	-0.32	-0.42	-0.32	-0.44	-0.45	-0.11	-0.01	0.15	-0.08	0.08	-0.14	0.00	-0.02	
4	林芙美子像前うず潮小路	1.54	1.00	0.62	0.85	-0.18	0.19	0.01	-0.14	-0.22	-0.27	-0.09	-0.27	0.00	0.08	0.95	0.66	0.55	0.82	-0.16	0.17	-0.15	-0.09	-0.14	-0.25	0.01	-0.29	0.00	0.17	1.22	0.82	0.58	0.83	-0.17	0.18	-0.08	-0.11	-0.17	-0.26	-0.04	-0.28	0.00	0.13	
5	お好み焼きジグザグ前																																											
6	海岸通り(旧木曾くだもの店前)																																											
7	渡し場通り・本通り西側	0.83	0.43	0.23	0.13	-0.39	0.03	-0.29	-0.17	-0.22	-0.28	-0.12	-0.21	0.00	-0.03	0.71	0.29	0.19	0.06	-0.42	0.04	-0.21	-0.16	-0.14	-0.23	-0.20	-0.23	0.00	-0.21	0.77	0.36	0.21	0.09	-0.41	0.03	-0.25	-0.16	-0.17	-0.26	-0.16	-0.22	0.00	-0.12	
8	海岸通り(中尾歯科南側)																																											
9	ゆとりの広場・旧中銀北側	0.41	0.25	0.24	0.27	0.04	-0.45	-0.08	-0.08	-0.18	-0.21	-0.03	-0.32	0.00	-0.08	0.53	0.38	0.35	0.44	0.25	-0.49	-0.01	-0.01	-0.02	-0.06	-0.03	-0.25	0.00	-0.05	0.47	0.31	0.30	0.35	0.14	-0.47	-0.05	-0.05	-0.11	-0.14	-0.03	-0.29	0.00	-0.07	
10	ゆとりの広場・旧中銀東側	0.10	0.20	0.08	0.24	0.30	-0.22	0.06	-0.11	-0.39	-0.22	-0.31	-0.21	0.00	-0.33	0.14	0.20	0.12	0.32	0.13	-0.19	0.10	-0.21	-0.36	-0.26	-0.11	-0.42	0.00	-0.36	0.12	0.20	0.10	0.28	0.22	-0.21	0.08	-0.16	-0.37	-0.24	-0.21	-0.31	0.00	-0.34	
11	ゆとりの広場西側	-0.27	-0.11	-0.09	-0.14	-0.09	-0.35	-0.16	-0.36	-0.36	-0.56	-0.05	-0.38	0.00	-0.24	-0.03	-0.14	-0.36	0.37	-0.12	0.44	-0.22	-0.41	-0.31	-0.43	-0.13	-0.14	0.00	-0.27	-0.14	-0.12	-0.23	0.13	-0.11	0.07	-0.20	-0.39	-0.33	-0.49	-0.09	-0.25	0.00	-0.26	
12	ゆとりの広場・ほっと蔵前	1.90	1.26	1.10	0.28	0.71	-0.25	0.17	0.24	0.09	-0.16	0.13	-0.18	0.00	0.03	2.00	1.60	1.52	0.52	1.26	-0.27	0.46	0.58	0.50	0.14	0.25	-0.18	0.00	0.20	1.94	1.42	1.29	0.38	0.95	-0.26	0.30	0.39	0.27	-0.02	0.18	-0.18	0.00	0.10	
13	ロープウェイ山麓駅付近ガード下						-0.45	-0.45	-0.51	-0.35	-0.62	-0.19	-0.42	0.00	-0.25							-0.50	-0.39	-0.60	-0.32	-0.61	-0.16	-0.36	0.00	-0.33						-0.47	-0.42	-0.55	-0.34	-0.61	-0.18	-0.40	0.00	-0.28
14	旧さんばストアー付近	2.31	0.23	2.00	2.07	1.59	1.34	0.61	0.60	0.93	0.54	0.17	0.12	0.00	0.28	1.95	0.08	1.78	1.80	1.84	1.49	0.85	0.72	0.55	0.29	0.17	0.02	0.00	0.20	2.13	0.15	1.88	1.93	1.72	1.42	0.74	0.66	0.73	0.41	0.17	0.07	0.00	0.24	
-	合計	0.19	0.02	-0.10	-0.10	-0.32	-0.32	-0.27	-0.22	-0.23	-0.27	-0.06	-0.24	0.00		0.12	-0.11	-0.10	-0.09	-0.33	-0.33	-0.29	-0.26	-0.20	-0.25	-0.08	-0.26	0.00	-0.04	0.15	-0.05	-0.10	-0.09	-0.32	-0.33	-0.28	-0.24	-0.21	-0.26	-0.07	-0.25	0.00		

10時～18時間(平日・休日)の通行量(全観測地点)

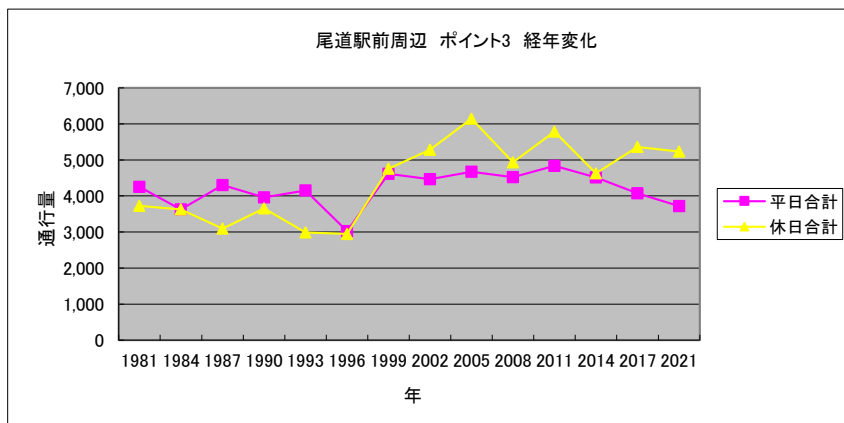
10:00～18:00

番号	観測地点	平日							休日						
		東(北)行き		西(南)行き		合計			東(北)行き		西(南)行き		合計		
		2017	2021	2017	2021	2017	2021	対比	2017	2021	2017	2021	2017	2021	対比
1	ONOMICHI U2東側[新規]	-	253	-	259	-	512	-	-	626	-	808	-	1,434	-
2	ウォーターフロントビル北側	480	430	510	511	990	941	0.95	814	876	996	819	1,810	1,695	0.94
3	駅南西(ミスタードーナツ前)	1,543	1,394	1,528	1,561	3,071	2,955	0.96	2,137	2,097	2,400	2,368	4,537	4,465	0.98
4	林芙美子像前うず潮小路	1,042	953	1,282	1,787	2,324	2,740	1.18	1,813	1,936	2,283	2,678	4,096	4,614	1.13
5	お好み焼きジグザグ前	921	771	778	774	1,699	1,545	0.91	1,905	1,774	1,775	1,806	3,680	3,580	0.97
6	海岸通り(旧木曾くだもの店前)	613	627	674	710	1,287	1,337	1.04	994	1,326	1,279	1,381	2,273	2,707	1.19
7	渡し場通り・本通り西側	1,307	1,256	1,988	900	3,295	2,156	0.65	2,480	2,390	2,733	2,237	5,213	4,627	0.89
8	海岸通り(中尾歯科南側)	412	254	358	354	770	608	0.79	756	700	1,066	903	1,822	1,603	0.88
9	ゆとりの広場・旧中銀北側	1,318	1,262	1,501	1,685	2,819	2,947	1.05	2,479	2,259	2,277	2,210	4,756	4,469	0.94
10	ゆとりの広場・旧中銀東側	736	296	642	213	1,378	509	0.37	1,247	833	1,209	799	2,456	1,632	0.66
11	ゆとりの広場西側	471	392	766	703	1,237	1,095	0.89	1,026	763	1,212	873	2,238	1,636	0.73
12	ゆとりの広場・ほっと蔵前	962	793	1,400	1,003	2,362	1,796	0.76	1,498	1,522	1,229	1,459	2,727	2,981	1.09
13	ロープウェイ山麓駅付近ガード下	503	457	365	372	868	829	0.96	1,535	1,167	1,207	809	2,742	1,976	0.72
14	旧さんぽストア一付近	314	424	612	621	926	1,045	1.13	342	437	381	490	723	927	1.28
-	合計	10,622	9,562	12,404	11,453	23,026	21,015	0.91	19,026	18,706	20,047	19,640	39,073	38,346	0.98

調査エリア別による経年推移

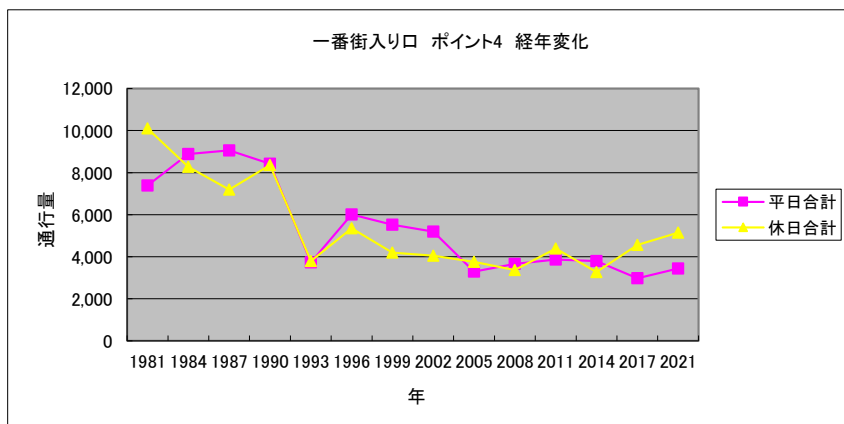
経年変化 ポイント3

年	尾道駅前周辺	
	平日合計	休日合計
1981	4,251	3,728
1984	3,627	3,624
1987	4,300	3,096
1990	3,964	3,657
1993	4,153	2,985
1996	3,026	2,947
1999	4,614	4,759
2002	4,464	5,283
2005	4,670	6,145
2008	4,520	4,934
2011	4,836	5,786
2014	4,512	4,631
2017	4,074	5,363
2021	3,721	5,232



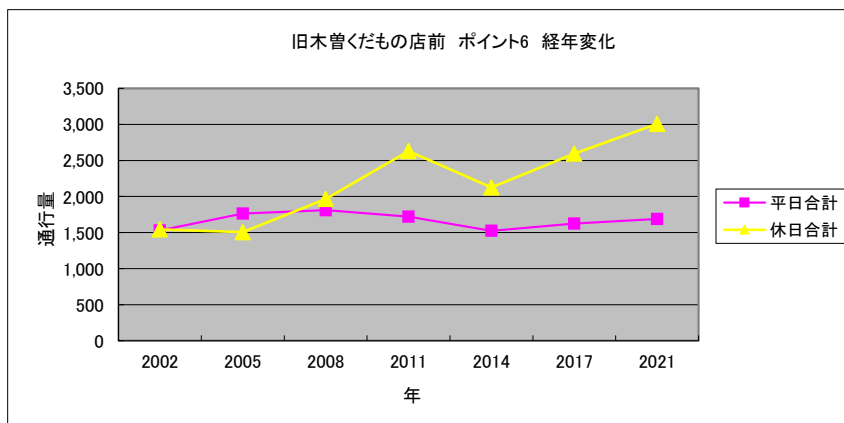
ポイント4

年	一番街入り口	
	平日合計	休日合計
1981	7,381	10,099
1984	8,888	8,274
1987	9,059	7,197
1990	8,425	8,361
1993	3,733	3,793
1996	6,007	5,355
1999	5,526	4,200
2002	5,195	4,046
2005	3,290	3,761
2008	3,655	3,363
2011	3,871	4,384
2014	3,795	3,272
2017	2,975	4,557
2021	3,440	5,145



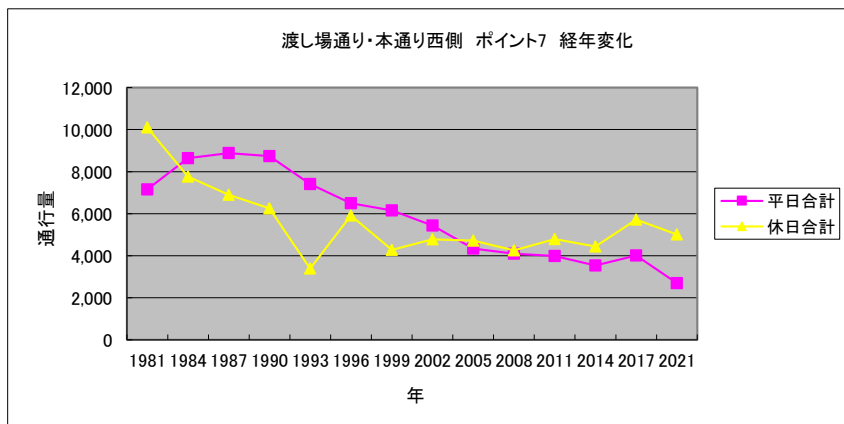
ポイント6

年	木曾くだもの店前	
	平日合計	休日合計
2002	1,528	1,545
2005	1,764	1,506
2008	1,811	1,965
2011	1,721	2,629
2014	1,524	2,127
2017	1,624	2,595
2021	1,690	3,008



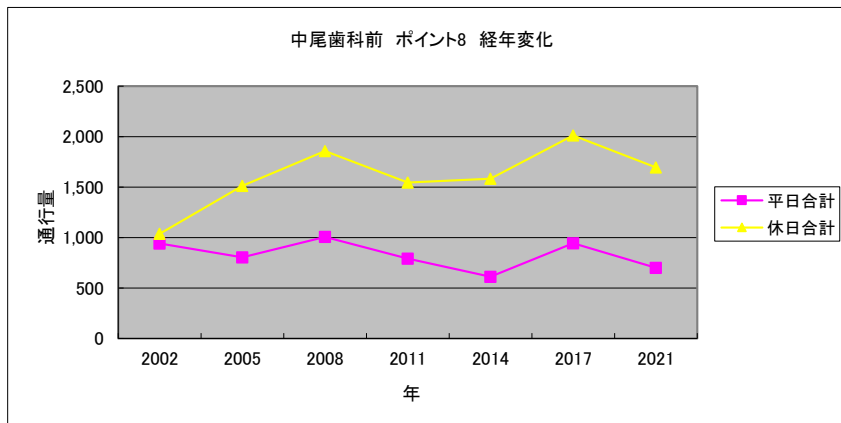
ポイント7

年	センター街周辺	
	平日合計	休日合計
1981	7,150	10,097
1984	8,639	7,764
1987	8,881	6,899
1990	8,734	6,251
1993	7,409	3,389
1996	6,493	5,907
1999	6,157	4,286
2002	5,440	4,778
2005	4,339	4,720
2008	4,097	4,255
2011	3,987	4,794
2014	3,535	4,440
2017	4,009	5,717
2021	2,696	5,013



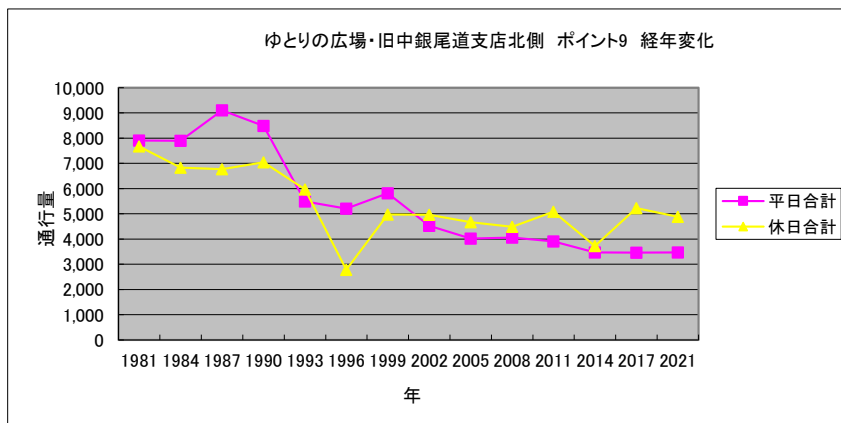
ポイント8

海岸通り(中尾歯科南側)		中尾歯科前	
年	平日合計	休日合計	
2002	942	1,037	
2005	803	1,511	
2008	1,006	1,858	
2011	792	1,545	
2014	612	1,583	
2017	944	2,012	
2021	699	1,695	



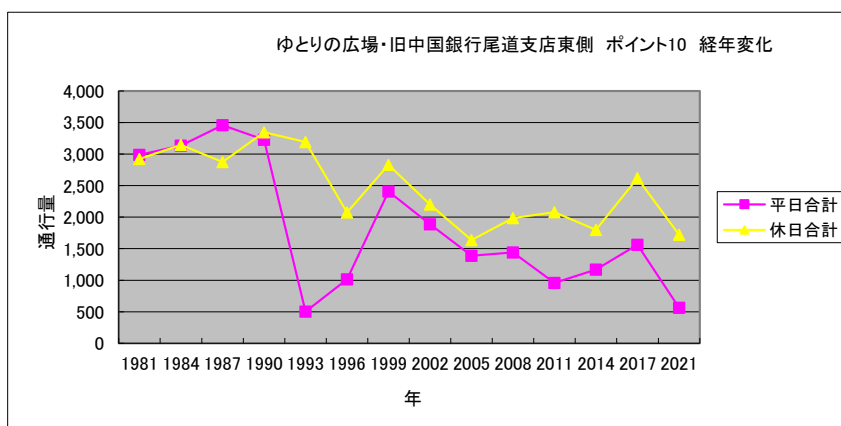
ポイント9

ゆとりの広場・旧中銀北側		旧中国銀行尾道支店周辺	
年	平日合計	休日合計	
1981	7,911	7,669	
1984	7,898	6,835	
1987	9,102	6,773	
1990	8,488	7,042	
1993	5,493	5,963	
1996	5,203	2,784	
1999	5,817	4,972	
2002	4,522	4,961	
2005	4,021	4,664	
2008	4,058	4,488	
2011	3,911	5,081	
2014	3,468	3,723	
2017	3,463	5,225	
2021	3,475	4,885	



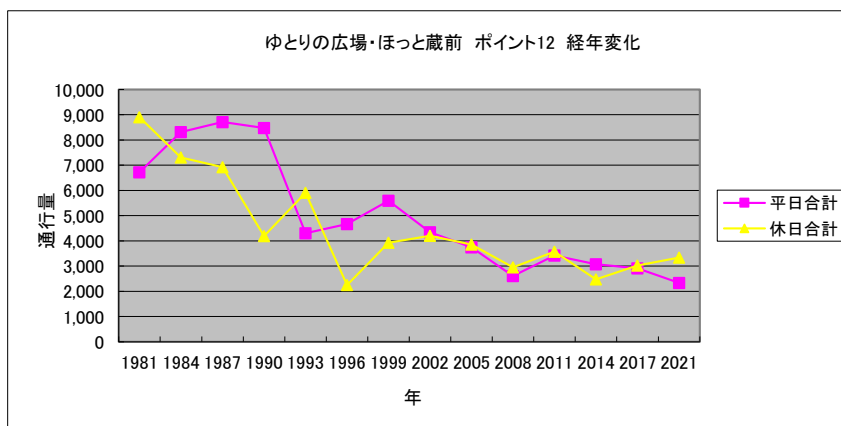
ポイント10

ゆとりの広場・旧中銀東側		旧中国銀行尾道支店周辺	
年	平日合計	休日合計	
1981	2,988	2,925	
1984	3,136	3,146	
1987	3,458	2,876	
1990	3,226	3,346	
1993	502	3,193	
1996	1,014	2,074	
1999	2,406	2,828	
2002	1,886	2,202	
2005	1,387	1,637	
2008	1,441	1,984	
2011	958	2,077	
2014	1,167	1,798	
2017	1,563	2,619	
2021	563	1,720	



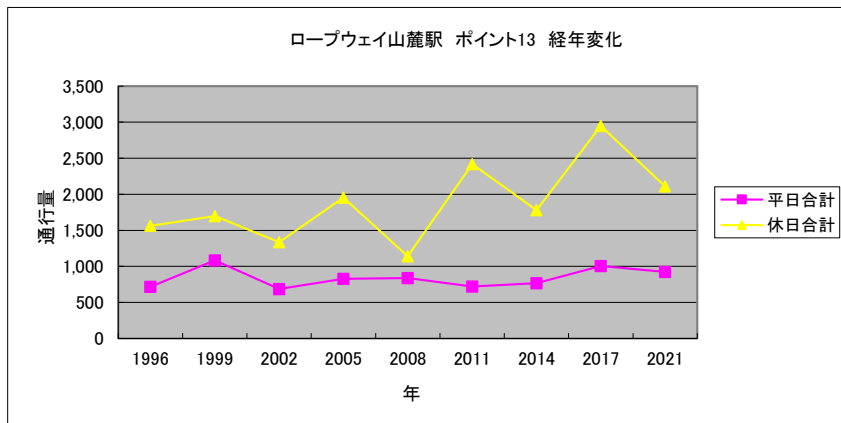
ポイント12

ゆとりの広場・ほっと蔵前		商店街通り・ほっと蔵前	
年	平日合計	休日合計	
1981	6,716	8,905	
1984	8,314	7,303	
1987	8,713	6,922	
1990	8,479	4,188	
1993	4,298	5,905	
1996	4,665	2,249	
1999	5,589	3,923	
2002	4,342	4,200	
2005	3,745	3,855	
2008	2,608	2,956	
2011	3,417	3,577	
2014	3,079	2,476	
2017	2,914	3,024	
2021	2,335	3,340	



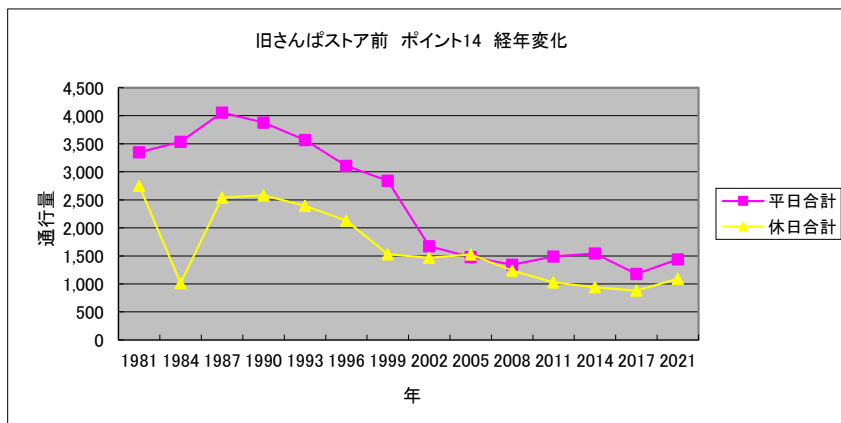
ポイント13

年	平日合計	休日合計
1996	719	1,562
1999	1,084	1,699
2002	687	1,334
2005	828	1,954
2008	837	1,141
2011	720	2,420
2014	767	1,781
2017	1,006	2,949
2021	924	2,110



ポイント14

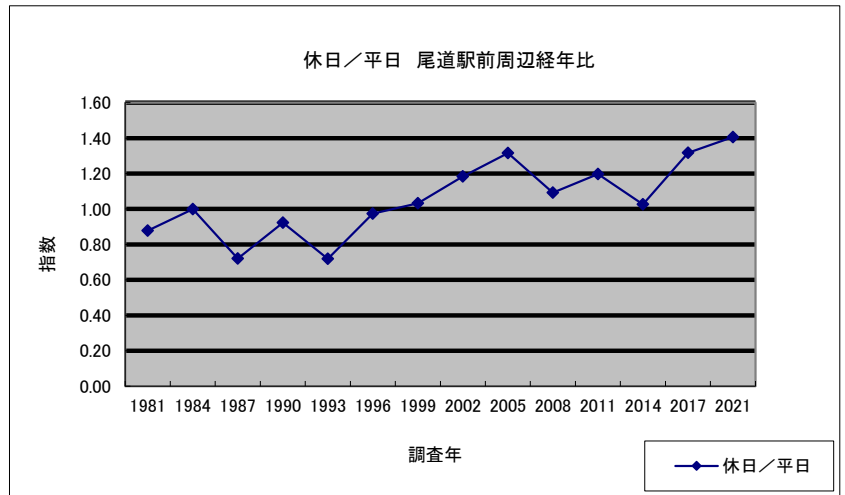
年	平日合計	休日合計
1981	3,348	2,750
1984	3,534	1,012
1987	4,057	2,538
1990	3,878	2,580
1993	3,566	2,394
1996	3,105	2,129
1999	2,840	1,530
2002	1,670	1,465
2005	1,480	1,523
2008	1,342	1,238
2011	1,489	1,029
2014	1,542	939
2017	1,176	880
2021	1,440	1,089



調査エリア別による休日／平日比の経年推移
経年変化

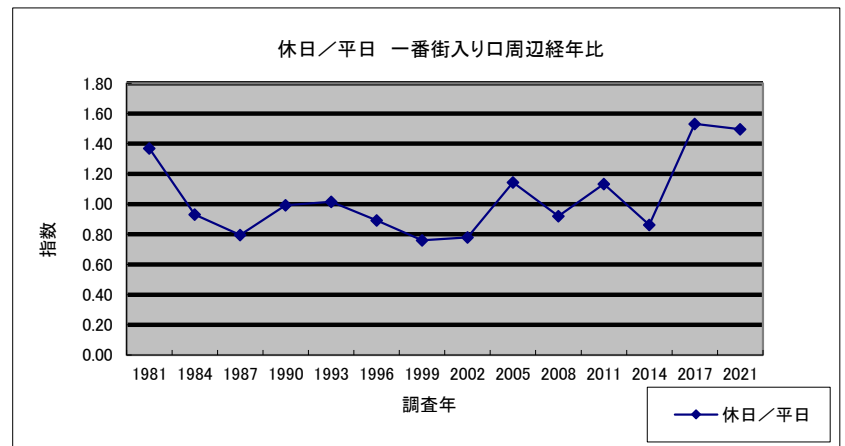
ポイント3

年	尾道駅前周辺		休日／平日
	平日合計	休日合計	
1981	4,251	3,728	0.88
1984	3,627	3,624	1.00
1987	4,300	3,096	0.72
1990	3,964	3,657	0.92
1993	4,153	2,985	0.72
1996	3,026	2,947	0.97
1999	4,614	4,759	1.03
2002	4,464	5,283	1.18
2005	4,670	6,145	1.32
2008	4,520	4,934	1.09
2011	4,836	5,786	1.20
2014	4,512	4,631	1.03
2017	4,074	5,363	1.32
2021	3,721	5,232	1.41



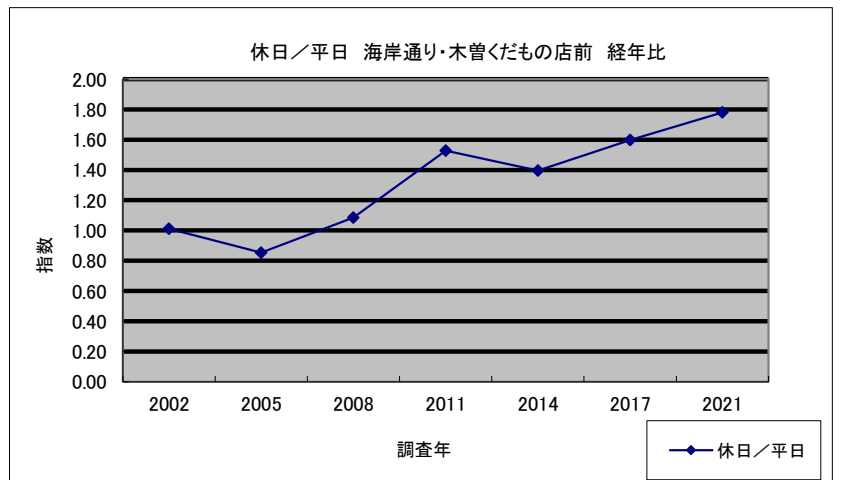
ポイント4

年	一番街入り口		休日／平日
	平日合計	休日合計	
1981	7,381	10,099	1.37
1984	8,888	8,274	0.93
1987	9,059	7,197	0.79
1990	8,425	8,361	0.99
1993	3,733	3,793	1.02
1996	6,007	5,355	0.89
1999	5,526	4,200	0.76
2002	5,195	4,046	0.78
2005	3,290	3,761	1.14
2008	3,655	3,363	0.92
2011	3,871	4,384	1.13
2014	3,795	3,272	0.86
2017	2,975	4,557	1.53
2021	3,440	5,145	1.50



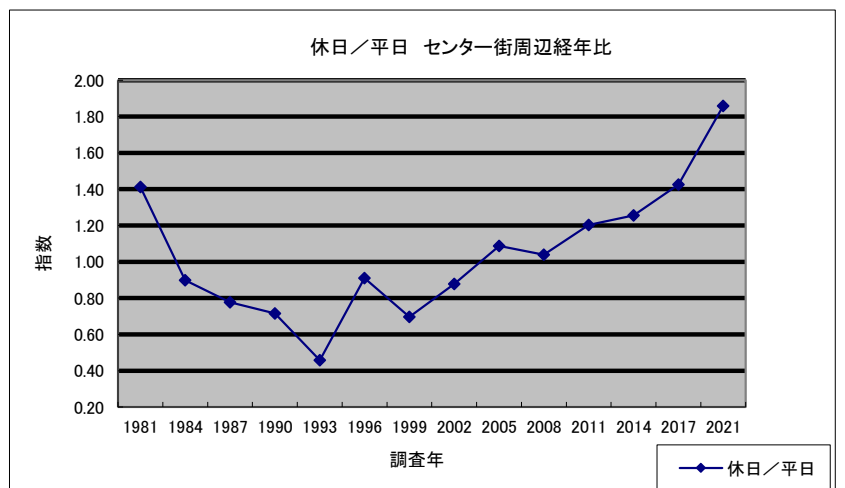
ポイント6

年	木曾くだもの店前		休日／平日
	平日合計	休日合計	
2002	1,528	1,545	1.01
2005	1,764	1,506	0.85
2008	1,811	1,965	1.09
2011	1,721	2,629	1.53
2014	1,524	2,127	1.40
2017	1,624	2,595	1.60
2021	1,690	3,008	1.78



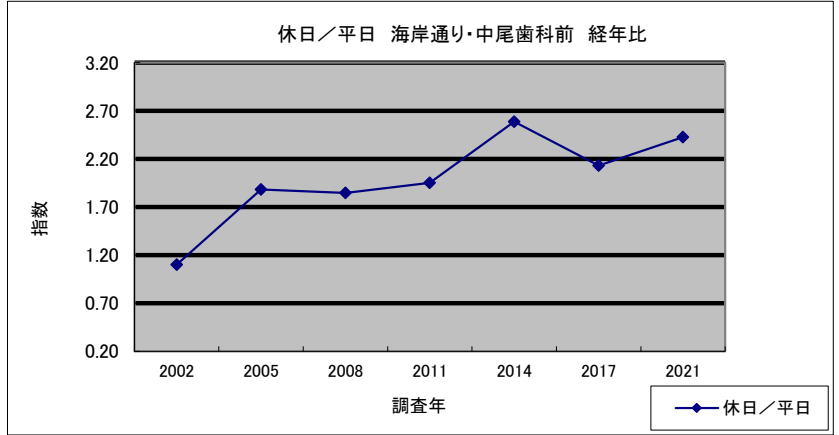
ポイント7

年	センター街周辺		休日／平日
	平日合計	休日合計	
1981	7,150	10,097	1.41
1984	8,639	7,764	0.90
1987	8,881	6,899	0.78
1990	8,734	6,251	0.72
1993	7,409	3,389	0.46
1996	6,493	5,907	0.91
1999	6,157	4,286	0.70
2002	5,440	4,778	0.88
2005	4,339	4,720	1.09
2008	4,097	4,255	1.04
2011	3,987	4,794	1.20
2014	3,535	4,440	1.26
2017	4,009	5,717	1.43
2021	2,696	5,013	1.86



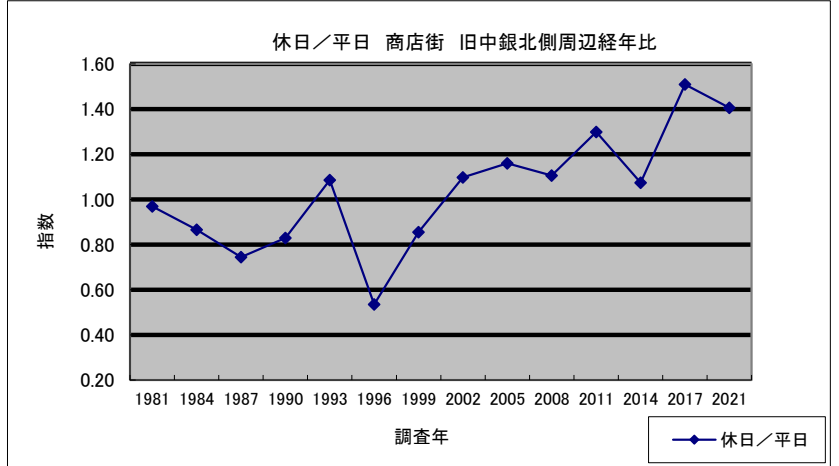
ポイント8

年	中尾歯科前		休日／平日
	平日合計	休日合計	
2002	942	1,037	1.10
2005	803	1,511	1.88
2008	1,006	1,858	1.85
2011	792	1,545	1.95
2014	612	1,583	2.59
2017	944	2,012	2.13
2021	699	1,695	2.42



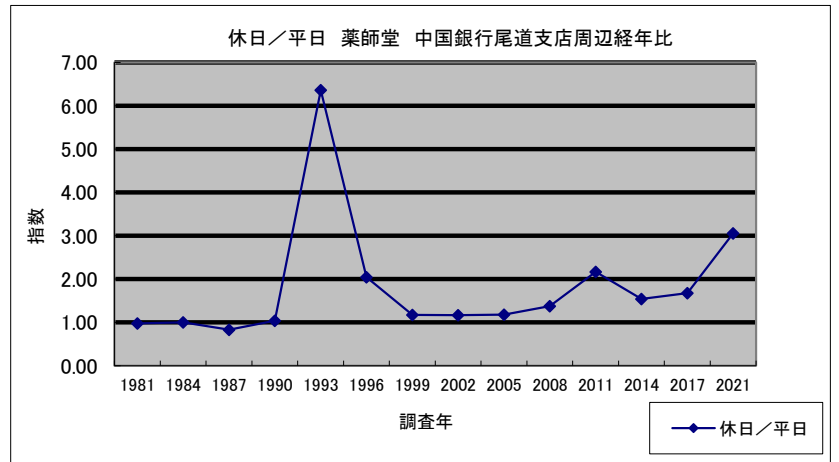
ポイント9

年	商店街 旧中銀北側		休日／平日
	平日合計	休日合計	
1981	7,911	7,669	0.97
1984	7,898	6,835	0.87
1987	9,102	6,773	0.74
1990	8,488	7,042	0.83
1993	5,493	5,963	1.09
1996	5,203	2,784	0.54
1999	5,817	4,972	0.85
2002	4,522	4,961	1.10
2005	4,021	4,664	1.16
2008	4,058	4,488	1.11
2011	3,911	5,081	1.30
2014	3,468	3,723	1.07
2017	3,463	5,225	1.51
2021	3,475	4,885	1.41



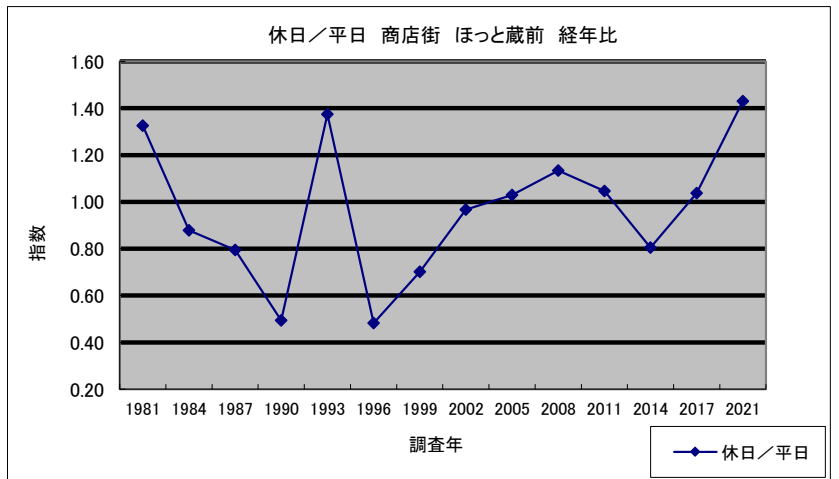
ポイント10

年	薬師堂 旧中銀東側		休日／平日
	平日合計	休日合計	
1981	2,988	2,925	0.98
1984	3,136	3,146	1.00
1987	3,458	2,876	0.83
1990	3,226	3,346	1.04
1993	502	3,193	6.36
1996	1,014	2,074	2.05
1999	2,406	2,828	1.18
2002	1,886	2,202	1.17
2005	1,387	1,637	1.18
2008	1,441	1,984	1.38
2011	958	2,077	2.17
2014	1,167	1,798	1.54
2017	1,563	2,619	1.68
2021	563	1,720	3.06



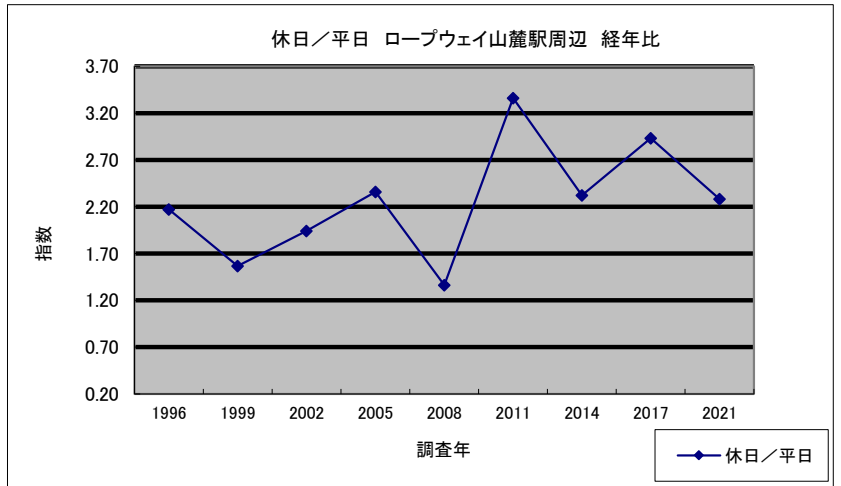
ポイント12

年	商店街通りほっと蔵前		休日／平日
	平日合計	休日合計	
1981	6,716	8,905	1.33
1984	8,314	7,303	0.88
1987	8,713	6,922	0.79
1990	8,479	4,188	0.49
1993	4,298	5,905	1.37
1996	4,665	2,249	0.48
1999	5,589	3,923	0.70
2002	4,342	4,200	0.97
2005	3,745	3,855	1.03
2008	2,608	2,956	1.13
2011	3,417	3,577	1.05
2014	3,079	2,476	0.80
2017	2,914	3,024	1.04
2021	2,335	3,340	1.43



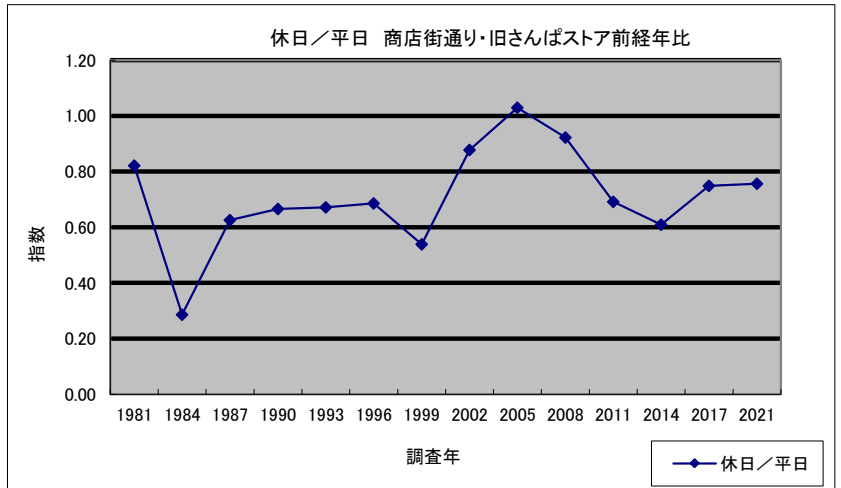
ポイント13

年	平日合計	休日合計	休日／平日
1996	719	1,562	2.17
1999	1,084	1,699	1.57
2002	687	1,334	1.94
2005	828	1,954	2.36
2008	837	1,141	1.36
2011	720	2,420	3.36
2014	767	1,781	2.32
2017	1,006	2,949	2.93
2021	924	2,110	2.28



ポイント14

年	平日合計	休日合計	休日／平日
1981	3,348	2,750	0.82
1984	3,534	1,012	0.29
1987	4,057	2,538	0.63
1990	3,878	2,580	0.67
1993	3,566	2,394	0.67
1996	3,105	2,129	0.69
1999	2,840	1,530	0.54
2002	1,670	1,465	0.88
2005	1,480	1,523	1.03
2008	1,342	1,238	0.92
2011	1,489	1,029	0.69
2014	1,542	939	0.61
2017	1,176	880	0.75
2021	1,440	1,089	0.76

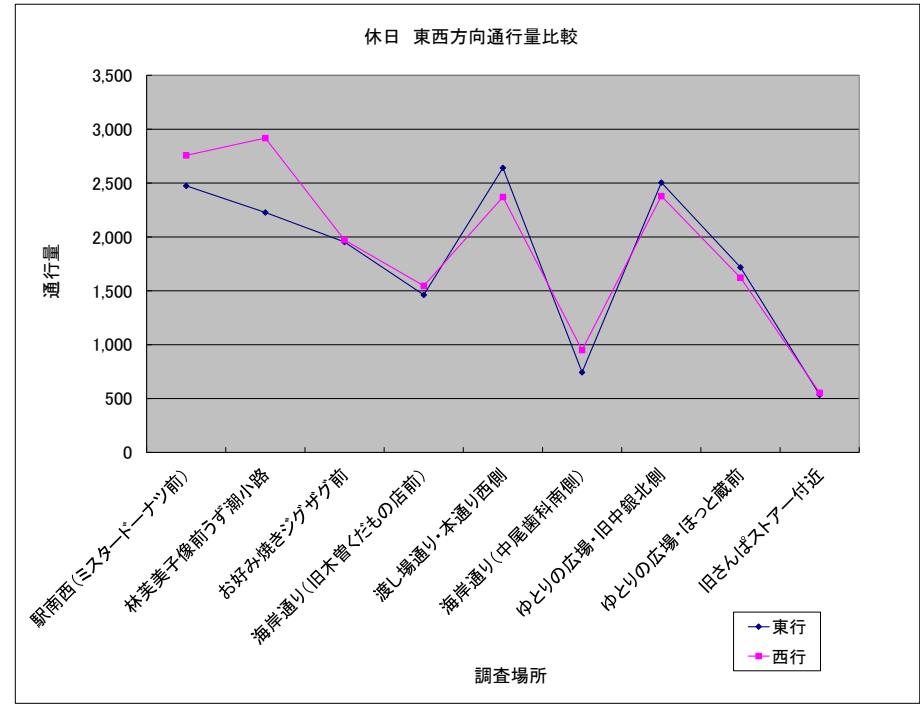
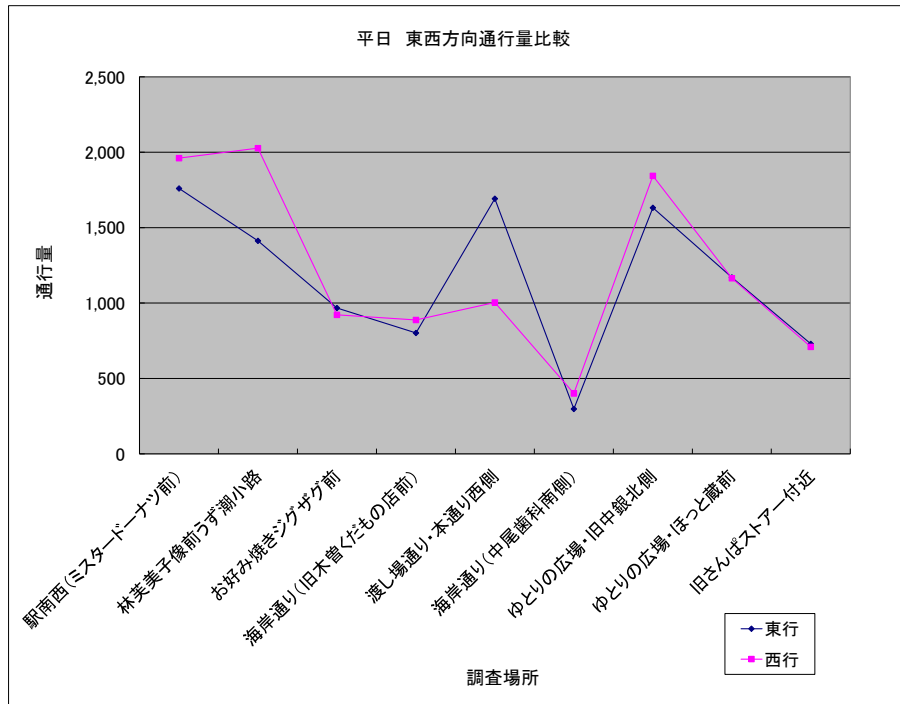


調査エリア別による東西方向の比較通行量

調査年 2021

		3	4	5	6	7	8	9	12	14
		駅南西(ミスタードーナツ前)	林美英子像前うず瀬小路	お好み焼きジグザグ前	海岸通り(旧木曾くたもの店前)	渡し場通り・本通り西側	海岸通り(中尾歯科南側)	ゆとりの広場・旧中銀北側	ゆとりの広場・ほっと蔵前	旧さんぽストアー付近
平日	東行	1,760	1,413	967	802	1,692	298	1,632	1,170	730
	西行	1,961	2,027	922	888	1,004	401	1,843	1,165	710
	合計	3,721	3,440	1,889	1,690	2,696	699	3,475	2,335	1,440

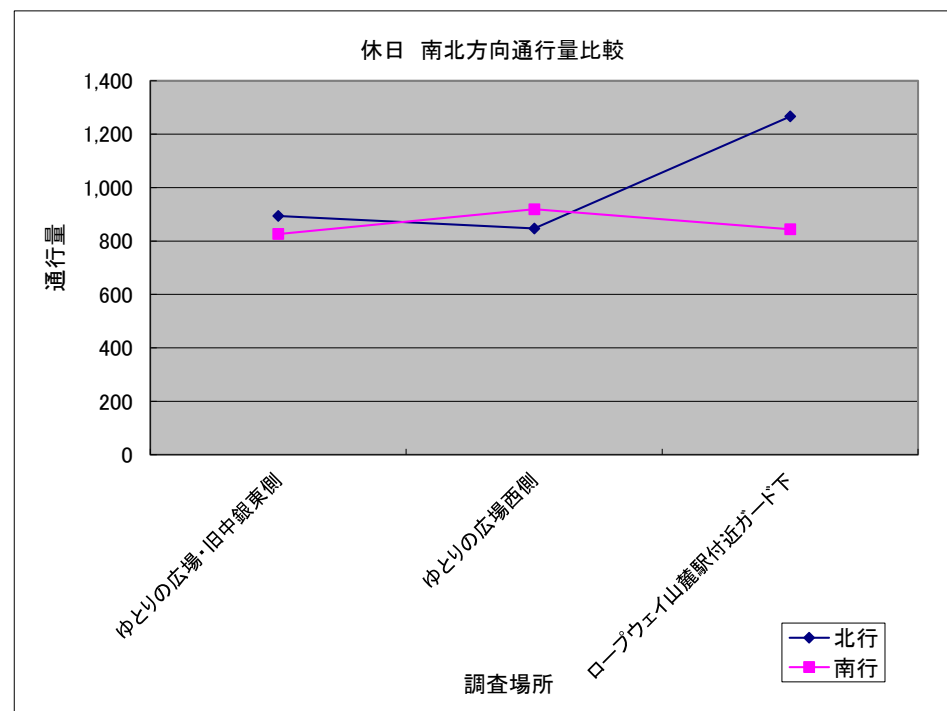
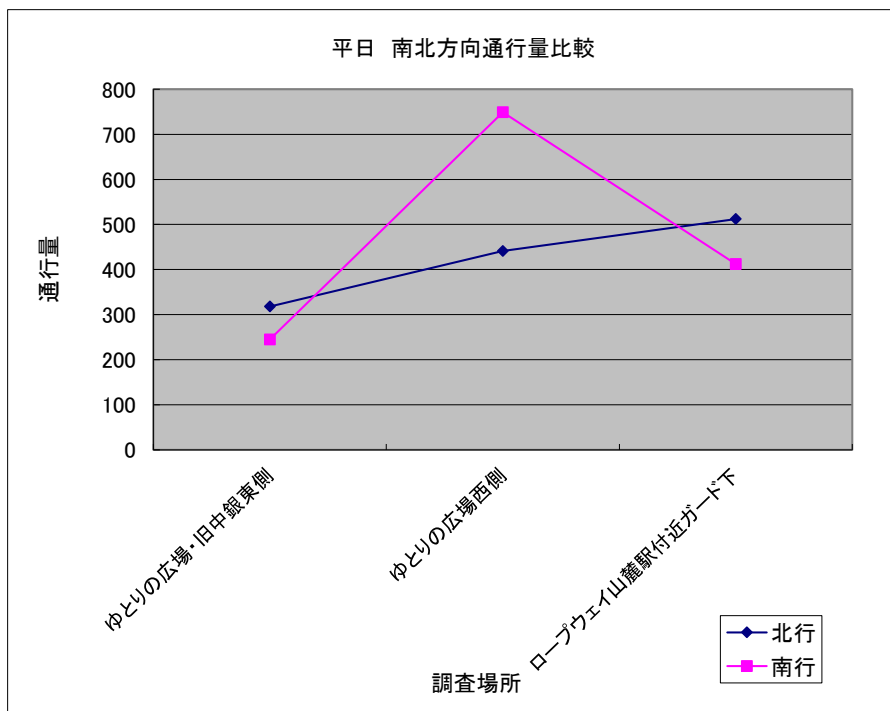
		3	4	5	6	7	8	9	12	14
		駅南西(ミスタードーナツ前)	林美英子像前うず瀬小路	お好み焼きジグザグ前	海岸通り(旧木曾くたもの店前)	渡し場通り・本通り西側	海岸通り(中尾歯科南側)	ゆとりの広場・旧中銀北側	ゆとりの広場・ほっと蔵前	旧さんぽストアー付近
休日	東行	2,475	2,227	1,953	1,462	2,642	744	2,505	1,718	535
	西行	2,757	2,918	1,972	1,546	2,371	951	2,380	1,622	554
	合計	5,232	5,145	3,925	3,008	5,013	1,695	4,885	3,340	1,089



調査エリア別による南北方向の通行量比較
調査年 2021

		10	11	13
		ゆとりの広場・旧中銀東側	ゆとりの広場西側	ロープウェイ山麓駅付近ガード下
平日	北行	318	441	512
	南行	245	749	412
	合計	563	1,190	924

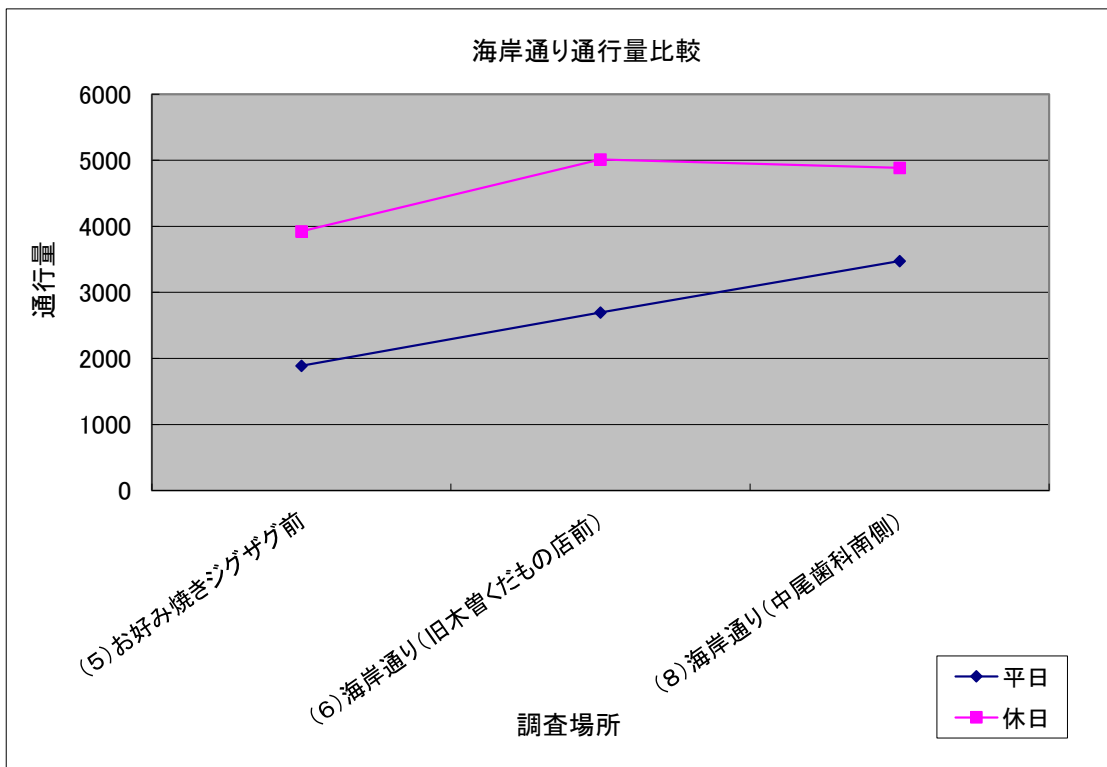
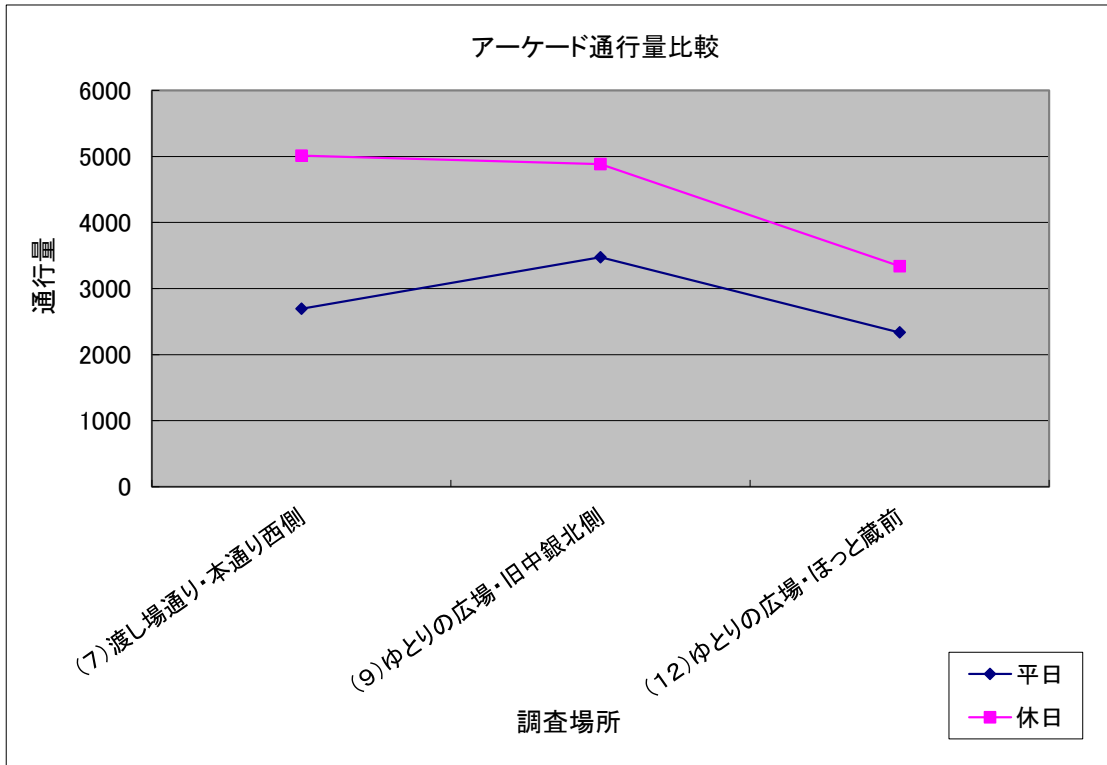
		10	11	13
		ゆとりの広場・旧中銀東側	ゆとりの広場西側	ロープウェイ山麓駅付近ガード下
休日	北行	894	847	1,266
	南行	826	919	844
	合計	1,720	1,766	2,110



調査エリア別による東西方向の比較 アーケードと海岸通の通行量比較

単位:人

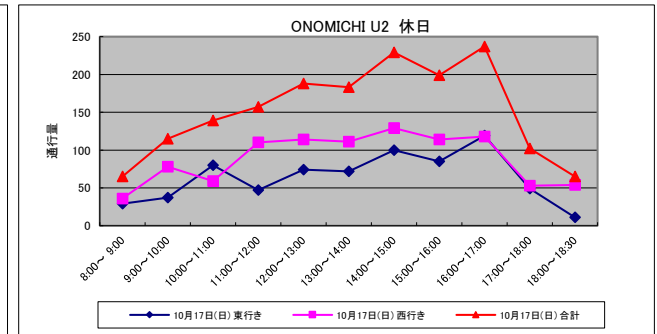
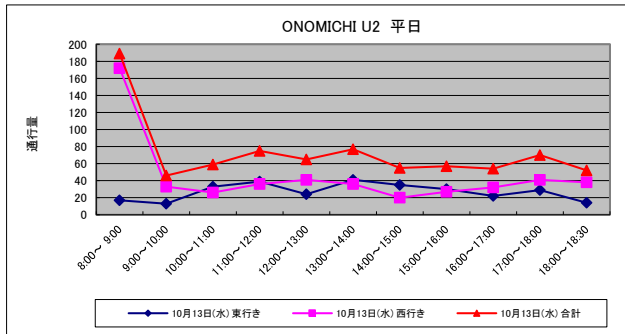
アーケード		海岸通り			
	平日	休日			
(7)渡し場通り・本通り西側	2696	5013	(5)お好み焼きジグザグ前	1889	3925
(9)ゆとりの広場・旧中銀北側	3475	4885	(6)海岸通り(旧木曾くだもの店前)	2696	5013
(12)ゆとりの広場・ほっと蔵前	2335	3340	(8)海岸通り(中尾歯科南側)	3475	4885



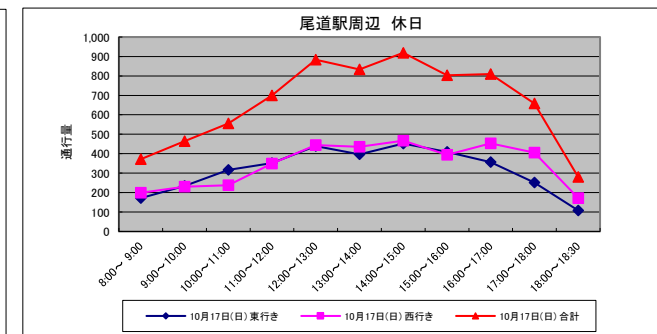
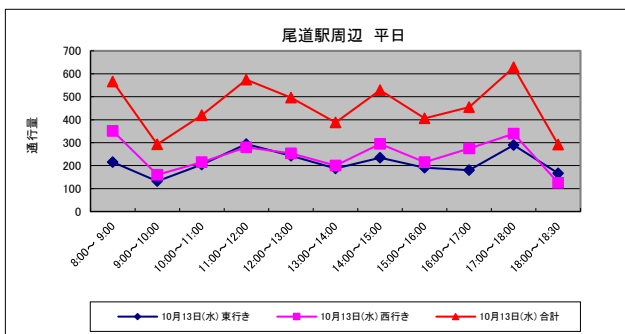
調査エリア別による時間帯別通行量

エリア	ポイント
ONOMICHI U2東側	1
尾道駅周辺	2, 3
一番街入口	4
お好み焼きシグザグ前	5
海岸通り(旧木曾くだもの店前)	6
センター街周辺	7
海岸通り(中尾歯科南側)	8
旧中国銀行尾道支店周辺	9, 10, 11, 12
ロープウェイ山麓駅	13
旧さんばストア	14

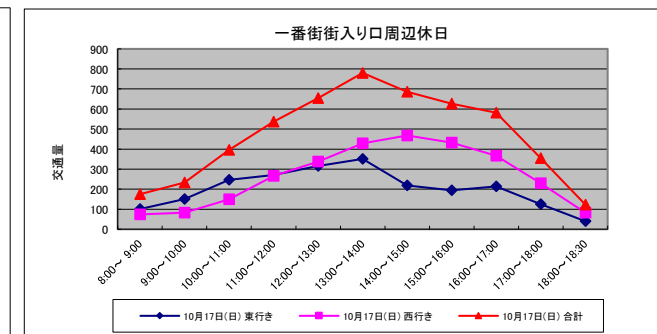
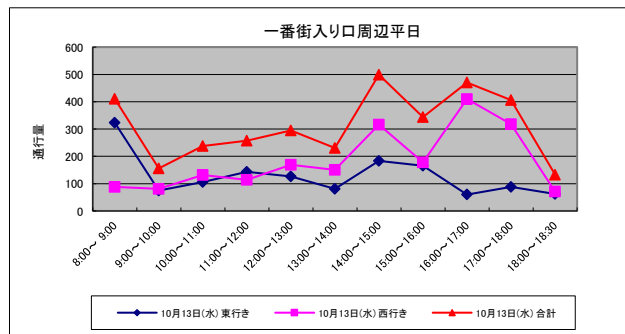
観測地	ONOMICHI U2東側						
日付	10月13日(水)			10月17日(日)			
時間帯	東行き	西行き	合計	時間帯	東行き	西行き	合計
8:00~9:00	17	172	189	8:00~9:00	29	36	65
9:00~10:00	13	33	46	9:00~10:00	37	78	115
10:00~11:00	33	26	59	10:00~11:00	80	59	139
11:00~12:00	39	36	75	11:00~12:00	47	110	157
12:00~13:00	24	41	65	12:00~13:00	74	114	188
13:00~14:00	41	36	77	13:00~14:00	72	111	183
14:00~15:00	35	20	55	14:00~15:00	100	129	229
15:00~16:00	30	27	57	15:00~16:00	85	114	199
16:00~17:00	22	32	54	16:00~17:00	119	118	237
17:00~18:00	29	41	70	17:00~18:00	49	53	102
18:00~18:30	14	38	52	18:00~18:30	11	54	65
合計	297	502	799	合計	703	976	1,679



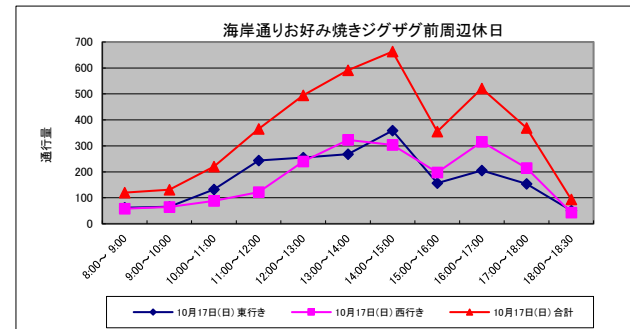
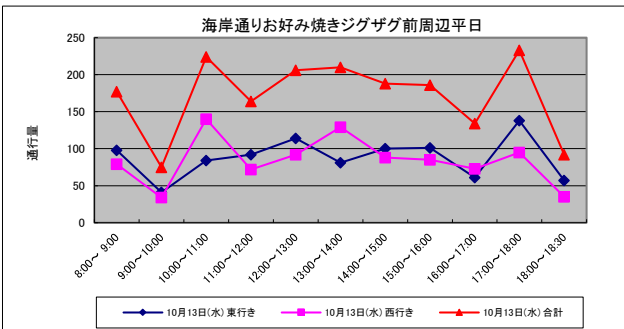
観測地	尾道駅周辺						
日付	10月13日(水)			10月17日(日)			
時間帯	東行き	西行き	合計	時間帯	東行き	西行き	合計
8:00~9:00	215	351	566	8:00~9:00	172	199	371
9:00~10:00	132	160	292	9:00~10:00	234	230	464
10:00~11:00	205	215	420	10:00~11:00	317	238	555
11:00~12:00	294	280	574	11:00~12:00	351	349	700
12:00~13:00	243	253	496	12:00~13:00	439	444	883
13:00~14:00	188	200	388	13:00~14:00	397	436	833
14:00~15:00	234	295	529	14:00~15:00	452	467	919
15:00~16:00	191	215	406	15:00~16:00	409	394	803
16:00~17:00	180	275	455	16:00~17:00	356	453	809
17:00~18:00	289	339	628	17:00~18:00	252	406	658
18:00~18:30	166	125	291	18:00~18:30	108	172	280
合計	2,337	2,708	5,045	合計	3,487	3,788	7,275



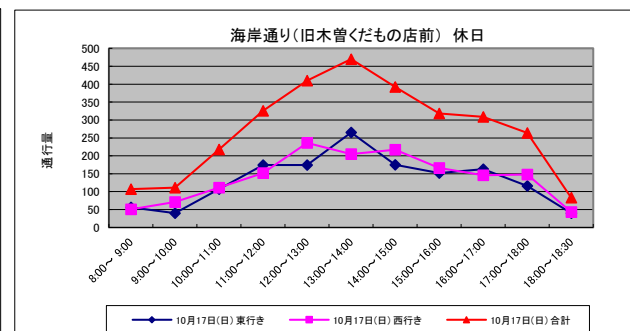
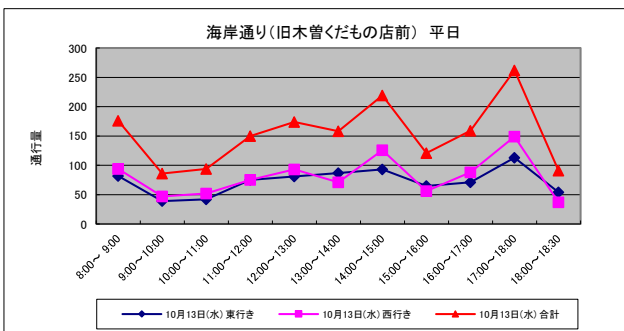
観測地	一番街入口(芙美子像前つす潮小路)						
日付	10月13日(水)			10月17日(日)			
時間帯	東行き	西行き	合計	時間帯	東行き	西行き	合計
8:00~9:00	323	88	411	8:00~9:00	101	74	175
9:00~10:00	75	81	156	9:00~10:00	150	83	233
10:00~11:00	106	132	238	10:00~11:00	247	149	396
11:00~12:00	143	114	257	11:00~12:00	271	266	537
12:00~13:00	126	169	295	12:00~13:00	316	338	654
13:00~14:00	81	150	231	13:00~14:00	351	429	780
14:00~15:00	183	316	499	14:00~15:00	218	468	686
15:00~16:00	166	178	344	15:00~16:00	194	432	626
16:00~17:00	60	410	470	16:00~17:00	214	367	581
17:00~18:00	88	318	406	17:00~18:00	125	229	354
18:00~18:30	62	71	133	18:00~18:30	40	83	123
合計	1,413	2,027	3,440	合計	2,227	2,918	5,145



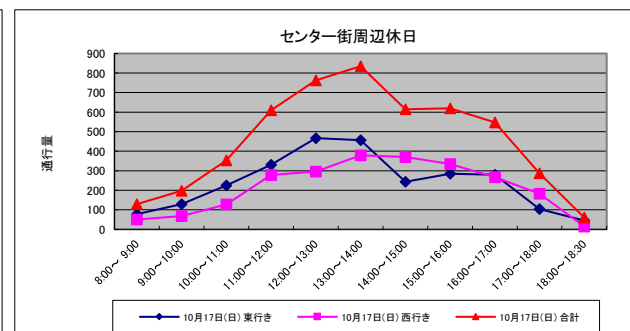
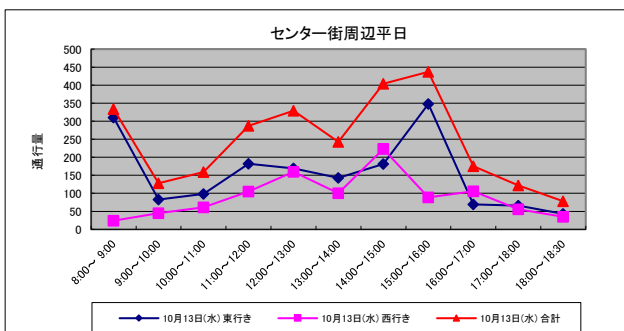
観測地	海岸通りお好み焼きジグザグ前						
	10月13日(水)			10月17日(日)			
時間帯	東行き	西行き	合計	時間帯	東行き	西行き	合計
8:00~9:00	98	79	177	8:00~9:00	62	58	120
9:00~10:00	41	34	75	9:00~10:00	66	65	131
10:00~11:00	84	140	224	10:00~11:00	132	88	220
11:00~12:00	92	72	164	11:00~12:00	244	122	366
12:00~13:00	114	92	206	12:00~13:00	255	240	495
13:00~14:00	81	129	210	13:00~14:00	268	323	591
14:00~15:00	100	88	188	14:00~15:00	359	304	663
15:00~16:00	101	85	186	15:00~16:00	157	198	355
16:00~17:00	61	73	134	16:00~17:00	205	316	521
17:00~18:00	138	95	233	17:00~18:00	154	215	369
18:00~18:30	57	35	92	18:00~18:30	51	43	94
合計	1,632	1,843	1,889	合計	1,953	1,972	3,925



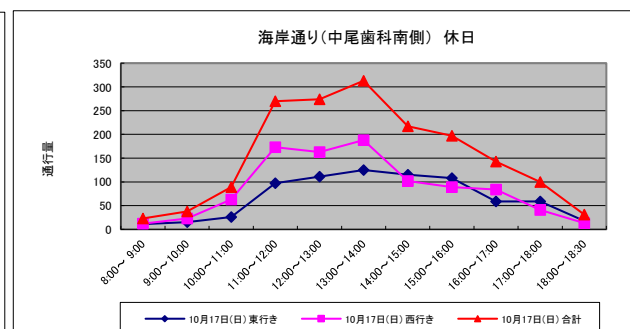
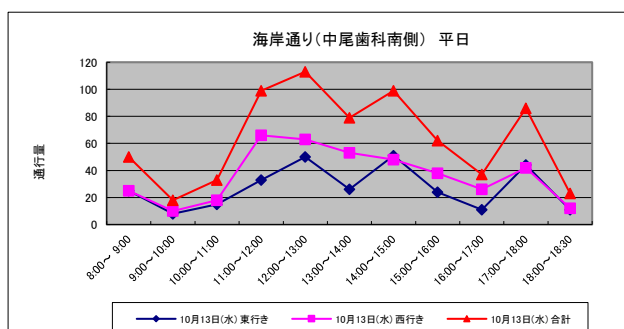
観測地	海岸通り(旧木曾くたもの店前)						
	10月13日(水)			10月17日(日)			
時間帯	東行き	西行き	合計	時間帯	東行き	西行き	合計
8:00~9:00	82	94	176	8:00~9:00	56	51	107
9:00~10:00	39	47	86	9:00~10:00	40	71	111
10:00~11:00	42	52	94	10:00~11:00	107	111	218
11:00~12:00	75	75	150	11:00~12:00	174	152	326
12:00~13:00	81	93	174	12:00~13:00	174	236	410
13:00~14:00	87	71	158	13:00~14:00	265	205	470
14:00~15:00	93	126	219	14:00~15:00	175	217	392
15:00~16:00	65	56	121	15:00~16:00	152	166	318
16:00~17:00	71	88	159	16:00~17:00	163	146	309
17:00~18:00	113	149	262	17:00~18:00	116	148	264
18:00~18:30	54	37	91	18:00~18:30	40	43	83
合計	802	888	1,690	合計	1,462	1,546	3,008



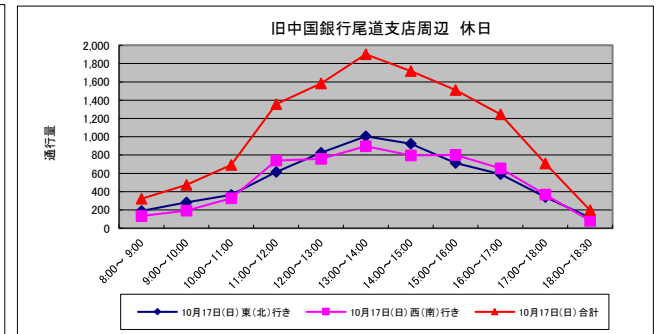
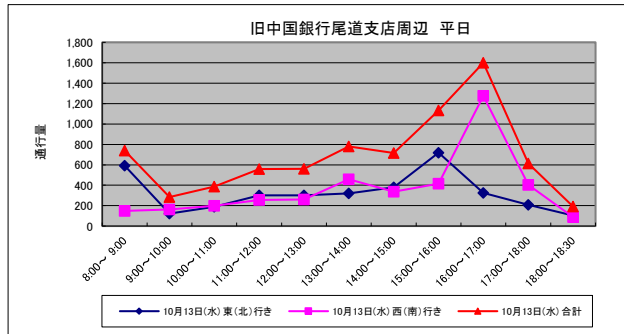
観測地	センター街周辺						
	10月13日(水)			10月17日(日)			
時間帯	東行き	西行き	合計	時間帯	東行き	西行き	合計
8:00~9:00	310	24	334	8:00~9:00	78	51	129
9:00~10:00	83	45	128	9:00~10:00	129	68	197
10:00~11:00	98	61	159	10:00~11:00	225	128	353
11:00~12:00	182	105	287	11:00~12:00	331	278	609
12:00~13:00	169	160	329	12:00~13:00	467	296	763
13:00~14:00	143	100	243	13:00~14:00	456	379	835
14:00~15:00	181	223	404	14:00~15:00	243	371	614
15:00~16:00	348	89	437	15:00~16:00	284	335	619
16:00~17:00	69	106	175	16:00~17:00	280	267	547
17:00~18:00	66	56	122	17:00~18:00	104	183	287
18:00~18:30	43	35	78	18:00~18:30	45	15	60
合計	1,692	1,004	2,696	合計	2,642	2,371	5,013



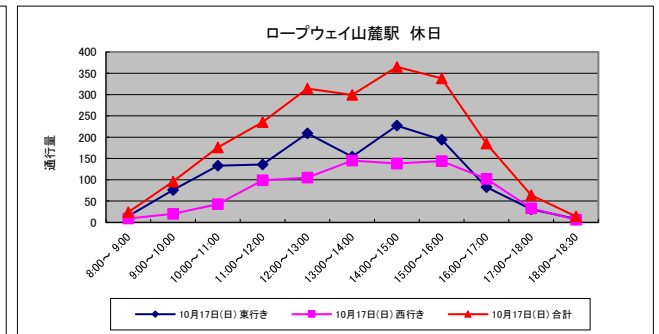
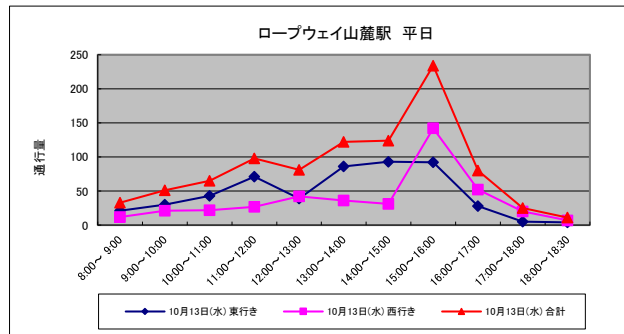
観測地	海岸通り(中尾歯科南側)						
	10月13日(水)			10月17日(日)			
時間帯	東行き	西行き	合計	時間帯	東行き	西行き	合計
8:00~9:00	25	25	50	8:00~9:00	11	12	23
9:00~10:00	8	10	18	9:00~10:00	15	23	38
10:00~11:00	15	18	33	10:00~11:00	26	63	89
11:00~12:00	33	66	99	11:00~12:00	97	173	270
12:00~13:00	50	63	113	12:00~13:00	111	163	274
13:00~14:00	26	53	79	13:00~14:00	125	188	313
14:00~15:00	51	48	99	14:00~15:00	115	102	217
15:00~16:00	24	38	62	15:00~16:00	108	89	197
16:00~17:00	11	26	37	16:00~17:00	59	84	143
17:00~18:00	44	42	86	17:00~18:00	59	41	100
18:00~18:30	11	12	23	18:00~18:30	18	13	31
合計	298	401	699	合計	744	951	1,695



観測地		旧中国銀行尾道支店周辺					
日付	10月13日(水)			日付	10月17日(日)		
時間帯	東(北)行き	西(南)行き	合計	時間帯	東(北)行き	西(南)行き	合計
8:00~9:00	592	148	740	8:00~9:00	190	132	322
9:00~10:00	123	162	285	9:00~10:00	282	193	475
10:00~11:00	189	198	387	10:00~11:00	366	327	693
11:00~12:00	302	256	558	11:00~12:00	616	741	1,357
12:00~13:00	300	261	561	12:00~13:00	824	759	1,583
13:00~14:00	320	459	779	13:00~14:00	1,005	897	1,902
14:00~15:00	379	336	715	14:00~15:00	924	796	1,720
15:00~16:00	719	415	1,134	15:00~16:00	712	800	1,512
16:00~17:00	325	1,275	1,600	16:00~17:00	590	654	1,244
17:00~18:00	209	404	613	17:00~18:00	340	367	707
18:00~18:30	103	88	191	18:00~18:30	115	81	196
合計	3,561	4,002	7,563	合計	5,964	5,747	11,711



観測地		ロープウェイ山麓駅					
日付	10月13日(水)			日付	10月17日(日)		
時間帯	東行き	西行き	合計	時間帯	東行き	西行き	合計
8:00~9:00	21	12	33	8:00~9:00	15	9	24
9:00~10:00	30	21	51	9:00~10:00	76	20	96
10:00~11:00	43	22	65	10:00~11:00	133	43	176
11:00~12:00	71	27	98	11:00~12:00	136	99	235
12:00~13:00	39	42	81	12:00~13:00	209	105	314
13:00~14:00	86	36	122	13:00~14:00	154	145	299
14:00~15:00	93	31	124	14:00~15:00	227	138	365
15:00~16:00	92	142	234	15:00~16:00	194	144	338
16:00~17:00	28	52	80	16:00~17:00	83	102	185
17:00~18:00	5	20	25	17:00~18:00	31	33	64
18:00~18:30	4	7	11	18:00~18:30	8	6	14
合計	512	412	924	合計	1,266	844	2,110



観測地		旧さんぽストア前					
日付	10月13日(水)			日付	10月17日(日)		
時間帯	東行き	西行き	合計	時間帯	東行き	西行き	合計
8:00~9:00	284	65	349	8:00~9:00	50	21	71
9:00~10:00	18	17	35	9:00~10:00	42	27	69
10:00~11:00	29	25	54	10:00~11:00	58	22	80
11:00~12:00	73	25	98	11:00~12:00	38	107	145
12:00~13:00	38	26	64	12:00~13:00	43	63	106
13:00~14:00	33	112	145	13:00~14:00	93	49	142
14:00~15:00	39	20	59	14:00~15:00	66	40	106
15:00~16:00	144	21	165	15:00~16:00	60	50	110
16:00~17:00	35	348	383	16:00~17:00	42	78	120
17:00~18:00	33	44	77	17:00~18:00	37	81	118
18:00~18:30	4	7	11	18:00~18:30	6	16	22
合計	730	710	1,440	合計	535	554	1,089

