

尾道駅周辺・尾道本通り商店街の人流データ

尾道駅周辺から尾道本通り商店街にかけての5か所にAIカメラと光センサー（LiDAR）を設置し、人の動線をデータ化しています。



AIカメラ



LiDAR

AIカメラ設置箇所

- ・ ONOMICHI U2 北東側
- ・ 尾道本通り商店街入口
- ・ 渡し場通り交差点

光センサー（LiDAR）設置箇所

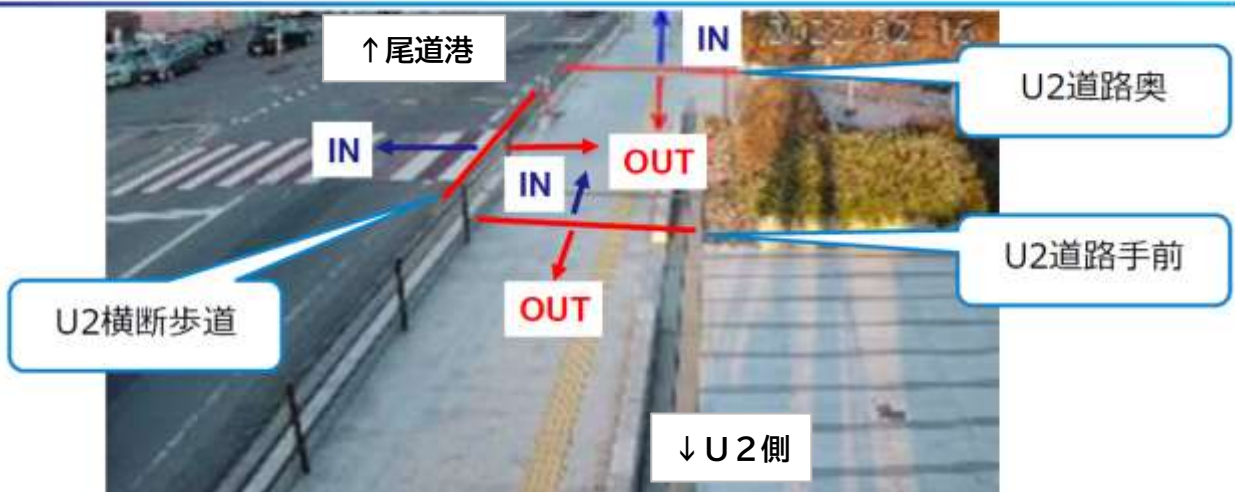
- ・ 尾道駅前 南側広場
- ・ ゆとりの広場交差点

※AIカメラ・光センサーともに撮影した映像は、解析後に破棄しています。

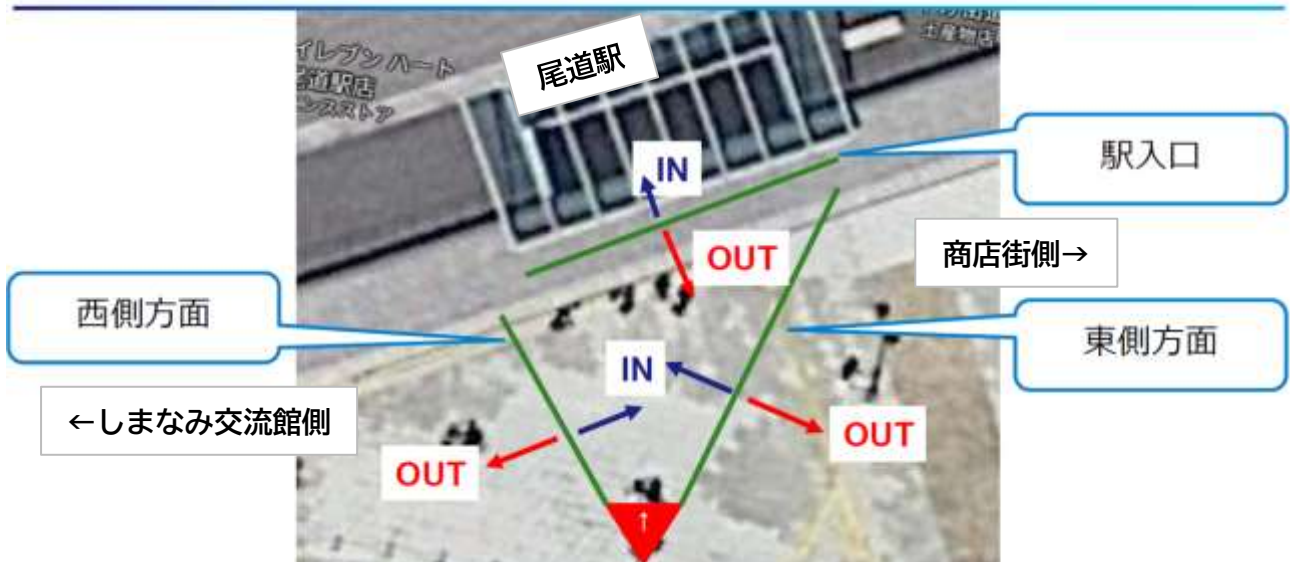
道路に検知線を設定し、検知線を通過した人をカウントしています。



ONOMICHI U2 北東側（AIカメラ）検知線



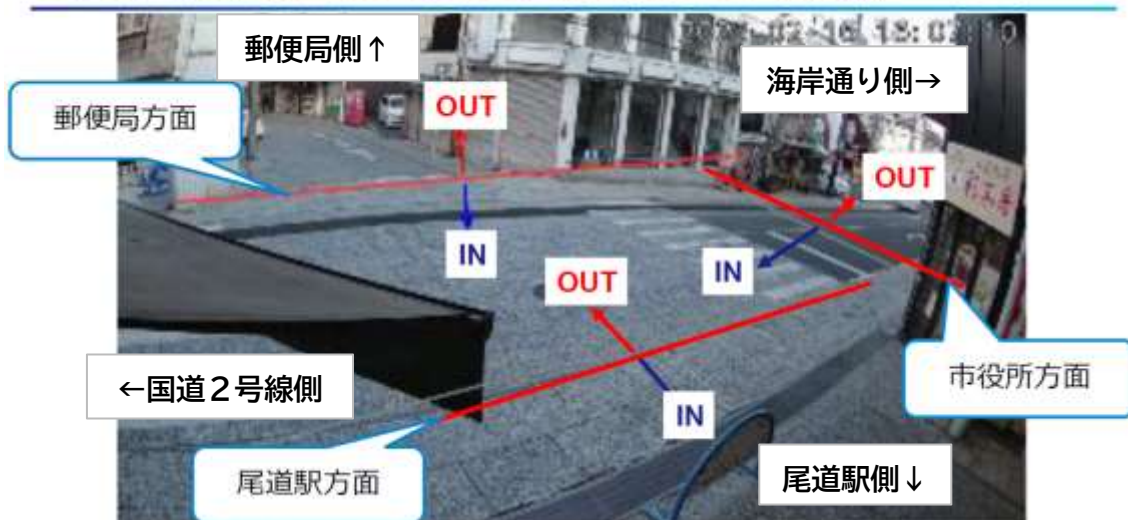
尾道駅前南側広場（LiDAR）検知線



尾道本通り商店街 入口付近 (AIカメラ) 検知線



尾道本通り商店街 渡し場通り交差点 (AIカメラ) 検知線



尾道本通り商店街 ゆとりの広場 (LiDAR) 検知線

