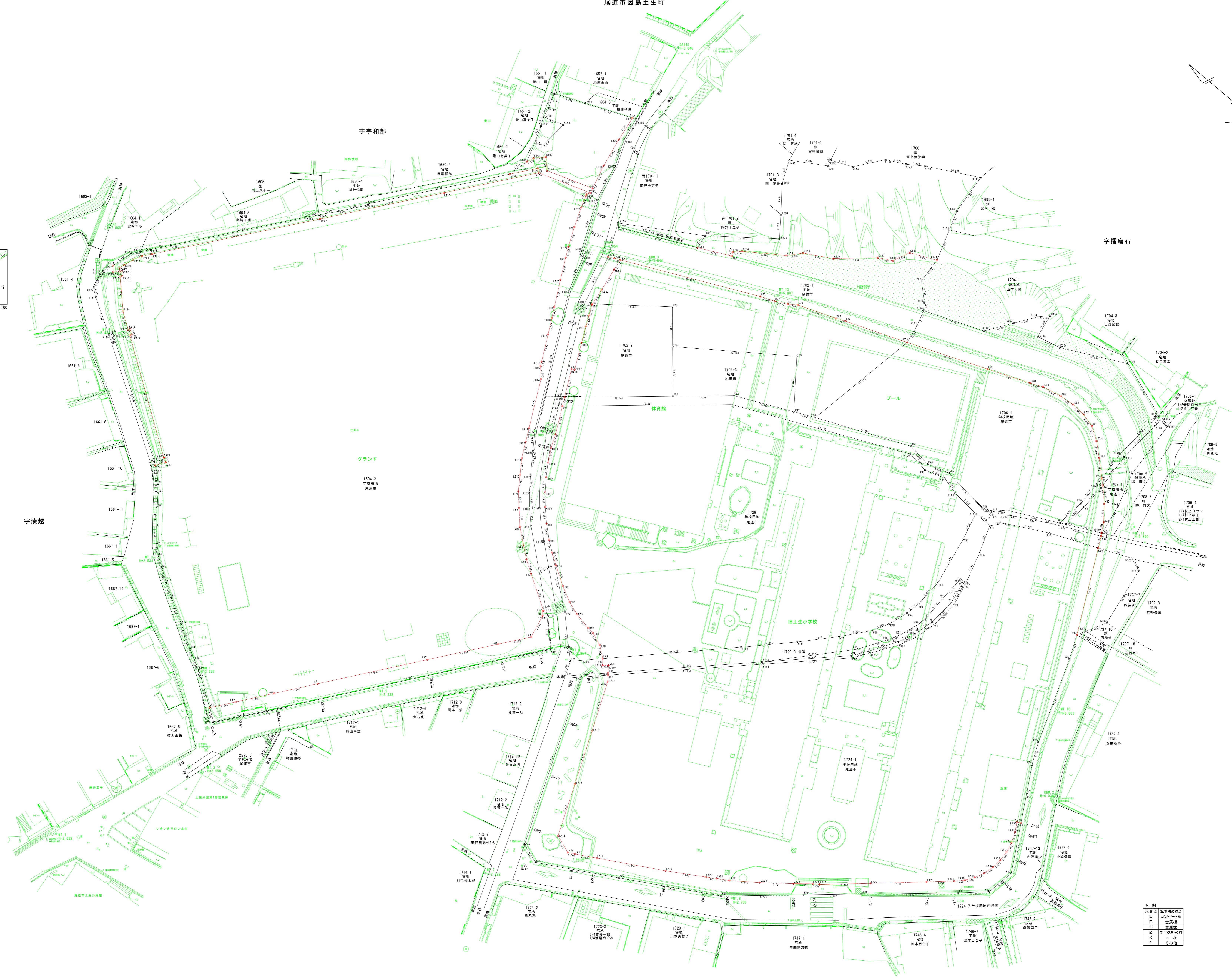
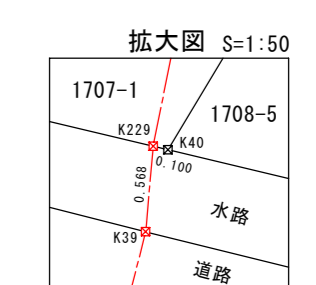
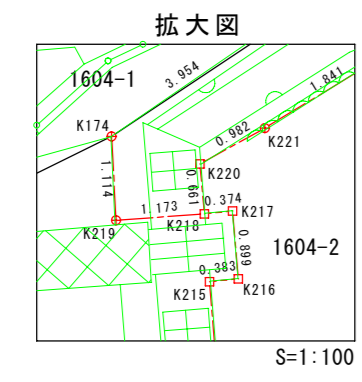
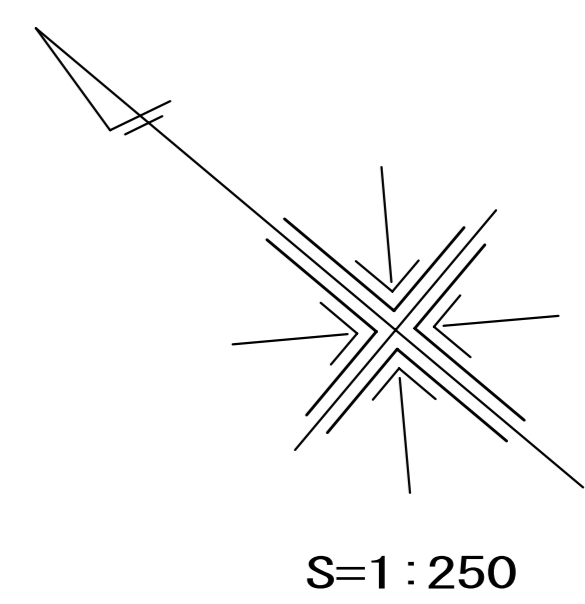


図面番号	5	縮尺	1:250
工種	道路改良工事		
種別	現況地番図	面号	1/1
路線名	湊越・津部附線		
工事箇所	尾道市因島土生町内		
尾道市			

世界測地系

現況地番図
尾道市因島土生町



凡例

境界線	境界線の種類
○	コンクリート壁
□	石垣
△	土塀
◇	土塀
○	その他

測量方法 TS測量
 使用器具 T.JMF#4 GPT-3005 NO. C90350
 N.J12-1 FZ-W1 NO. S07SA26529
 精度区分 甲2
 測量年月日 平成29年3月10日
 測量者 尾道市測量設計課
 測量士 廣 益 島