

尾道市総合防災マップ

尾道市

2-2

令和4年12月 お問い合わせ先 尾道市 総務部 総務課 生活安全係 TEL:0848-38-9216

土砂災害+洪水

みんなの井戸一覧

みんなの井戸（災害時協力井戸）は、個人や事業所が所有する井戸を、災害による断水時に限り無償で共用するものです。利用時間・利用方法等は提供者が指定する方法を順守し、生活用水（トイレ・おしり等）に限り利用してください。
※井戸水は飲み水としての提供ではありません。

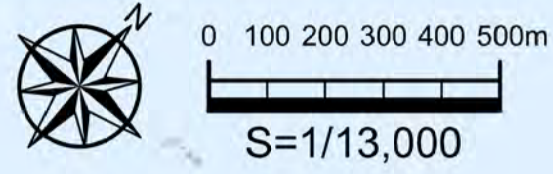
番号	所在地	所在地	備考
1	個人・事業所	因島大浜町2213	地味寺
2	個人・事業所	因島中庄町3737-8	個人宅
3	個人・事業所	因島中庄町1245-2	個人宅
4	公共	因島中庄町4450	因島総合
5	公共	因島山形町1315-1	因島総合福祉センター
6	公共	因島山形町1172-1	因島南中学校

津波避難ビル一覧

津波の際には、速やかに浸水想定エリア外の高台へ避難することが大切です。津波避難ビルは、万が一逃げ遅れた方が緊急的に避難しなければならぬ場合の施設です。早めの避難を心掛けてください。

番号	名称	名称
1	因島市役所5階（3F-4F-5F）	

細島



緊急避難場所一覧

地震による倒壊建物や火災からの避難、また津波発生時に緊急的に避難する場所です。一定規模の公園や学校グラウンドなどを指定していますが、このほかにも自宅近くの広場や高台などの安全な場所を把握しておきましょう。
※災害の種類や規模によって避難場所は異なります。あらかじめ確認しておきましょう。

番号	施設名	所在地	土砂	津波	洪水
1	わかやま公園	因島中庄町1925	×	○	○
2	西瀬戸市民センター	因島中庄町2252	×	○	○
3	因島運動公園	因島中庄町4799	○	○	○
4	因島フットボールセンター	因島山形町1182-1	○	○	○
5	山形小学校グラウンド	因島山形町1517-1	×	○	○
6	西瀬戸市民センター	因島山形町548-2	×	○	○
7	砂浦市民センター	因島山形町500	×	○	○
8	早木公園	因島山形町1823-1	×	○	○
9	早木公園	因島山形町2030-1	×	○	○
10	砂浦市民センター	因島山形町1834	○	○	○
11	因島南中学校グラウンド	因島山形町1172-1	×	○	○
12	西瀬戸公園	因島山形町80-3	○	○	○
13	西瀬戸市民センター	因島山形町1022-4	×	○	○
14	因島総合福祉センター	因島山形町1315-1	×	○	○

マークの凡例

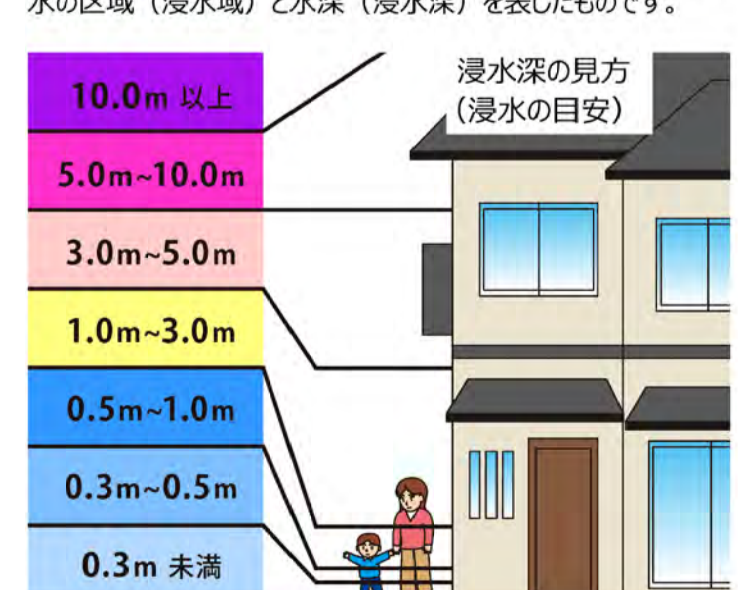
市役所(本庁・支所)	救急告示医療機関
避難所	警察署・派出所・交番
緊急避難場所	消防署・分署
福祉避難所	水防倉庫
津波避難ビル	土のう用砂
みんなの井戸	3.3m 海拔表示
うちの避難所	

土砂災害の凡例

かけ崩れ	土砂災害特別警戒区域(レッドゾーン)
	土砂災害警戒区域(イエローゾーン)
土石流	土砂災害特別警戒区域(レッドゾーン)
	土砂災害警戒区域(イエローゾーン)
地すべり	土砂災害特別警戒区域(レッドゾーン)
	土砂災害警戒区域(イエローゾーン)

河川氾濫による浸水想定区域の凡例

洪水による浸水想定区域は、想定最大規模の大雨（1,000年に一度程度）が降り、河川が氾濫した場合に想定される浸水の区域（浸水域）と水深（浸水深）を表したものです。



浸水想定区域は、避難を中心とした防災対策を進めるためのものであり、浸水による災害や被害の発生範囲を決定するものではありません。区域内外に関わらず、早めの避難を心掛けてください。

土砂災害の凡例について
※「土砂災害特別警戒区域・土砂災害警戒区域」は「土砂災害防止法」という法律に基づいて、土砂災害の恐れのある区域を指定したものです。（令和4年9月告示分）

うちの避難所

うちの避難所は、地域の皆さんの身近にある集会所等を地域の避難所として登録し、風水害時の避難所として利用するものです。

福祉避難所一覧

通常の避難所においては生活が続けることが困難である方を対象に開設する施設です。福祉避難所は、受け入れ態勢を整えた後に開設しますので、まずは一般の避難所へ避難してください。

番号	名称	名称
1	老人保健施設ゆめが丘	
2	特別養護老人ホームA1	
3	特別養護老人ホームA2	
4	高齢者・障害者地域生活総合支援センター「はなはな」	
5	因島医師会介護老人保健施設「ピロ」	

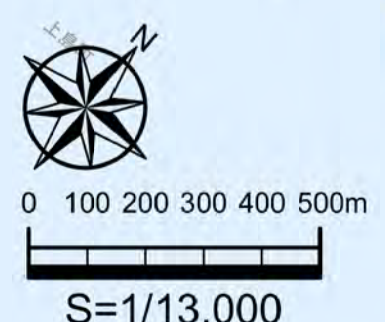
避難所一覧

災害時に危険な場所にいる人が避難するための施設です。学校や公民館などを指定しています。避難先は指定避難所だけではありません。安全な場所にある親戚や知人宅、ホテルなども避難先として考えてください。
※災害の種類や規模によって開設する避難所を決定します。必ず確認しましょう！

番号	名称	所在地	土砂	津波	洪水	避難所	避難所
1	因島市役所5階	因島中庄町1315-1	○	○	○	▲	4.5m
2	因島市民センター	因島山形町1315-1	○	○	○	▲	12.3m
3	因島総合福祉センター	因島山形町1022-4	×	○	○	▲	13.3m
4	因島南中学校	因島山形町88-1	×	○	○	▲	20.3m
5	因島南小学校	因島山形町1172-1	×	○	○	▲	14.3m
6	因島南公民館	因島山形町1724-1	○	○	○	▲	18.1m
7	因島南公民館	因島山形町1724-1	○	○	○	▲	3.6m
8	因島南公民館	因島山形町1604-2	×	○	○	▲	2.5m
9	因島南公民館	因島山形町2252-3	×	○	○	▲	4.8m
10	因島南公民館	因島山形町2252-3	○	○	○	▲	3.2m
11	因島南公民館	因島山形町1959	×	○	○	▲	4.8m
12	因島南公民館	因島山形町551-2	×	○	○	▲	8.7m
13	外瀬戸公民館	因島山形町55	○	○	○	▲	2.6m
14	中庄公民館	因島中庄町547	×	○	○	▲	15.6m
15	因島南公民館	因島中庄町3322	○	○	○	▲	1.1m
16	因島南公民館	因島中庄町4405-1	○	○	○	▲	0.5m
17	因島南公民館	因島山形町1517-1	×	○	○	▲	13.3m
18	因島南公民館	因島山形町624-15	○	○	○	▲	2.5m
19	因島南公民館	因島山形町651-2	○	○	○	▲	2.5m
20	因島南公民館	因島山形町1182-1	○	○	○	▲	11.8m
21	因島南公民館	因島山形町1309-1	○	○	○	▲	2.6m
22	因島南公民館	因島山形町2298	○	○	○	▲	5.8m
23	因島南公民館	因島山形町4749	○	○	○	▲	26.8m
24	因島山形町センター	因島山形町2089-1	○	○	○	▲	2.9m
25	因島南公民館	因島山形町7062	○	○	○	▲	3.6m

【災害時の見方】
○：使用可能
△：使用不可（状況により避難場所への立ち入り避難が必須）
×：使用不可
※浸水想定区域や土砂災害警戒区域等に基づき、災害時の避難の適性を表示しています。災害の種類や規模によって開設する避難所を決定します。必ず確認しましょう！
防災グッズの準備、安全・安心・LINE、FAX、FAXなど必ず確認しましょう！

緊急の場合は、指定の避難所や緊急避難場所にとられず、災害の状況に応じて高台や広場など安全な場所に避難しましょう！
注意



九区下児童遊園地(家老波バス停隣接)