

(当初) 地域指定年度	昭和 46 年度
(当初) 計画策定年度	昭和 47 年度
(変更) 地域指定年度	平成 18 年度
(変更) 計画策定年度	平成 18 年度
(変更) 計画策定年度	平成 24 年度
特別管理地域の指定	昭和 54 年度 (1 回目)
	平成 年度 (回目)
	平成 年度 (回目)
農林水産大臣等に送付する 計画の認可、公告の年月日	
法等 8 条認可年月日	平成 25 年 1 月 8 日
法等 12 条公告年月日	平成 25 年 1 月 11 日

尾道農業振興地域整備計画書

令和 8 年 3 月

広島県尾道市

法等 8 条認可年月日	平成 25 年 10 月 11 日
法等 12 条公告年月日	平成 25 年 10 月 17 日
法等 8 条認可年月日	平成 26 年 3 月 18 日
法等 12 条公告年月日	平成 26 年 3 月 20 日
法等 8 条認可年月日	平成 26 年 10 月 24 日
法等 12 条公告年月日	平成 26 年 10 月 27 日
法等 8 条認可年月日	平成 27 年 3 月 11 日
法等 12 条公告年月日	平成 27 年 3 月 12 日
法等 8 条認可年月日	平成 27 年 10 月 15 日
法等 12 条公告年月日	平成 27 年 10 月 19 日
法等 8 条認可年月日	平成 28 年 3 月 2 日
法等 12 条公告年月日	平成 28 年 3 月 7 日
法等 8 条認可年月日	平成 28 年 10 月 21 日
法等 12 条公告年月日	平成 28 年 10 月 24 日
法等 8 条認可年月日	平成 年 月 日
法等 12 条公告年月日	平成 28 年 11 月 24 日
法等 8 条認可年月日	平成 29 年 3 月 8 日
法等 12 条公告年月日	平成 29 年 3 月 9 日
法等 8 条認可年月日	平成 29 年 10 月 19 日
法等 12 条公告年月日	平成 29 年 10 月 20 日
法等 8 条認可年月日	平成 30 年 3 月 9 日
法等 12 条公告年月日	平成 30 年 3 月 15 日
法等 8 条認可年月日	平成 年 月 日
法等 12 条公告年月日	平成 30 年 4 月 12 日
法等 8 条認可年月日	平成 年 月 日
法等 12 条公告年月日	平成 30 年 7 月 10 日
法等 8 条認可年月日	平成 31 年 1 月 11 日
法等 12 条公告年月日	平成 31 年 1 月 16 日

法等 8 条認可年月日	平成 31 年 4 月 10 日
法等 12 条公告年月日	平成 31 年 4 月 12 日
法等 8 条認可年月日	令和元年 11 月 20 日
法等 12 条公告年月日	令和元年 11 月 22 日
法等 8 条認可年月日	令和 2 年 3 月 25 日
法等 12 条公告年月日	令和 2 年 3 月 27 日
法等 8 条認可年月日	令和 2 年 11 月 25 日
法等 12 条公告年月日	令和 2 年 11 月 27 日
法等 8 条認可年月日	令和 3 年 4 月 2 日
法等 12 条公告年月日	令和 3 年 4 月 7 日
法等 8 条認可年月日	令和 3 年 11 月 9 日
法等 12 条公告年月日	令和 3 年 11 月 11 日
法等 8 条認可年月日	令和 4 年 3 月 2 日
法等 12 条公告年月日	令和 4 年 3 月 4 日
法等 8 条認可年月日	令和 年 月 日
法等 12 条公告年月日	令和 4 年 3 月 15 日
法等 8 条認可年月日	令和 4 年 11 月 25 日
法等 12 条公告年月日	令和 4 年 11 月 28 日
法等 8 条認可年月日	令和 5 年 3 月 23 日
法等 12 条公告年月日	令和 5 年 3 月 27 日
法等 8 条認可年月日	令和 5 年 10 月 13 日
法等 12 条公告年月日	令和 5 年 10 月 17 日
法等 8 条認可年月日	令和 6 年 3 月 19 日
法等 12 条公告年月日	令和 6 年 3 月 21 日
法等 8 条認可年月日	令和 6 年 10 月 31 日
法等 12 条公告年月日	令和 6 年 11 月 5 日
法等 8 条認可年月日	令和 7 年 3 月 21 日
法等 12 条公告年月日	令和 7 年 3 月 26 日

目 次

第1 <u>農用地利用計画</u>	1
1 <u>土地利用区分の方向</u>	1
(1) <u>土地利用の方向</u>	1
ア <u>土地利用の構想</u>	1
イ <u>農用地区域の設定方針</u>	3
(2) <u>農業上の土地利用の方向</u>	4
ア <u>農用地等利用の方針</u>	4
イ <u>用途区分の構想</u>	5
2 <u>農用地利用計画</u>	7
第2 <u>農業生産基盤の整備開発計画</u>	8
1 <u>農業生産基盤の整備及び開発の方向</u>	8
2 <u>農業生産基盤整備開発計画</u>	10
3 <u>森林の整備その他林業の振興との関連</u>	11
4 <u>他事業との関連</u>	11
第3 <u>農用地等の保全計画</u>	12
1 <u>農用地等の保全の方向</u>	12
2 <u>農用地等保全整備計画</u>	12
3 <u>農用地等の保全のための活動</u>	13
4 <u>森林の整備その他林業の振興との関連</u>	13
第4 <u>農業経営の規模の拡大及び農用地等の農業上の効率的かつ総合的な利用の促進</u> <u>計画</u>	14
1 <u>農業経営の規模の拡大及び農用地等の効率的かつ総合的な利用に関する誘導方向</u>	14
(1) <u>効率的かつ安定的な農業経営の目標</u>	14
(2) <u>農用地等の農業上の効率的かつ総合的な利用に関する誘導方向</u>	17

2	<u>農業経営の規模の拡大及び農用地等の効率的かつ総合的な利用の促進を計るための方策</u>	18
3	<u>森林の整備その他林業の振興との関連</u>	19
第5	<u>農業近代化施設の整備計画</u>	20
1	<u>農業近代化施設の整備の方向</u>	20
2	<u>農業近代化施設整備計画</u>	21
第6	<u>農業を担うべき者の育成・確保施設の整備計画</u>	22
1	<u>農業を担うべき者の育成・確保施設の整備の方向</u>	22
2	<u>農業就業者育成・確保施設整備計画</u>	22
3	<u>農業を担うべき者のための支援の活動</u>	22
第7	<u>農業従事者の安定的な就業の促進計画</u>	24
1	<u>農業従事者の安定的な就業の促進の目標</u>	24
2	<u>農業従事者の安定的な就業の促進を図るための方策</u>	24
3	<u>森林の整備その他林業の振興との関連</u>	25
第8	<u>生活環境施設の整備計画</u>	26
1	<u>生活環境施設の整備の目標</u>	26
2	<u>生活環境施設整備計画</u>	26
3	<u>森林の整備その他林業の振興との関連</u>	26
4	<u>施設整備に係る事業との関連</u>	26
第9	<u>付 図</u>	27
1	<u>土地利用計画図（付図1号）</u>	27
2	<u>農業生産基盤整備開発計画図、農用地等保全整備計画</u> 農業近代化施設整備計画図、農業就業者育成・確保施設整備計画図、生活環境施設整備計画図（付図2号）	27

<u>別記 農用地利用計画</u>	28
<u>(1) 農用地区域</u>	28
<u>ア 現況農用地等に係る農用地区域</u>	28
<u>イ 現況森林、原野等に係る農用地区域</u>	96
<u>(2) 用途区分</u>	96

第1 農用地利用計画

1 土地利用区分の方向

(1) 土地利用の方向

ア 土地利用の構想

① 地域の位置及び範囲

本市は、広島県の東南部に位置し、尾道水道を隔て相対する南の島しょ部地域と丘陵・沿岸地域及び北の中山間地域から構成され、瀬戸内の島から沿岸部、内陸に至る多彩な広がりを有しています。市域面積は28,489haで、市域内は国道317号、国道184号等で結ばれ、島しょ部地域と西瀬戸自動車道「通称 しまなみ海道」でつながっています。

② 自然条件

本市は、生口島から御調町までの範囲で自然的・社会的条件から島しょ部(生口島、因島、向島)、沿岸部(尾道市)、中山間地域(御調町)に大別することができます。南部は、瀬戸内海国立公園の風光明媚なところで、大小さまざまな島が点在しています。なかでも因島(35.04km²)及び生口島(31.21km²)は、県内でも4、5番目に大きい島となっています。中山間地域は、三方を山で囲まれ、地域を貫流する御調川沿いと小支流沿いに平地が形成されています。

また、国立公園となる瀬戸内海は、独特の多島美景観を有しています。水系では、中山間地域を主流とする芦田川水系、本郷川水系からなり、丘陵・沿岸地域では藤井川水系のほかは、単独水系となっています。また、島しょ部地域においては、単独水系となっています。

気象については、温暖で降雨量が比較的少ない瀬戸内型に属しますが、中山間地域は温度較差がやや大きい山間部の特性を示しています。

③ 地域の人口及び産業の動向

本市の人口は、自然減と社会減が相伴って減少傾向が続いており、平成27年には138,626人でしたが、令和2年には131,170人に減少しています。世帯数については、核家族化が進行しているため、概ね横ばいです。生産年齢人口については、令和2年には68,334人に減少しています。(令和2年国勢調査による)

総就業人口は、61,821人となり、このうち第3次産業従事者が38,136人で約61.7%を占める一方、第1次産業従事者は2,972人となり4.8%となっています。(令和2年国勢調査による)

本市においては、水稻を基幹とした野菜の複合経営や施設型園芸農業など、都市近郊型農業が営まれてきましたが、価格低迷や高齢化・後継者不足に加え、都市化に伴う営農環境の悪

化や兼業化の進展により、農業生産額は減少を続けています。

④ 土地利用の現況及び動向

本地域の土地利用は、森林・原野が 58.50%を占めており、農用地 16.46%、住宅地 4.36%、工場用地 1.21%、その他 19.45%、農業用施設用地 0.02%となっています。都市化の進展とともに農用地は減少しており、耕作放棄等によって農用地の荒廃は著しい状況です。

今後も市街地の拡大によって、農用地や森林・原野が減少することが予想されており、農業振興地域面積も市街化区域の拡大に伴い減少する可能性があります。

このため、計画的な市街地の開発や秩序ある市街化の誘導、効率的な都市基盤整備を進めるとともに、農用地においては、整備が遅れている農業生産基盤整備を推進し、優良農用地の保全を図り、遊休農地等の解消を推進するため、集落内での集团的保全を図ります。

(単位:ha、%)

区分 年次	農用地		農業用施設 用地		森林・原野		住宅地		工場用地		その他		計	
	実数	比率	実数	比率	実数	比率	実数	比率	実数	比率	実数	比率	実数	比率
現在	3,981.4	16.46	4.8	0.02	14,145.7	58.50	1,054.8	4.36	293.0	1.21	4,703.7	19.45	24,183.4	100.0
目標	3,981.4	16.46	4.8	0.02	14,145.7	58.50	1,054.8	4.36	293.0	1.21	4,703.7	19.45	24,183.4	100.0
増減	0		0		0		0		0		0		0	

(注) 「現在」は、直近の「確保すべき農用地等の面積の目標の達成状況」現在

イ 農用地区域の設定方針

(ア) 現況農用地についての農用地区域の設定方針

本農業振興地域にある現況農用地 3981.4ha (令和 7 年1月現在)のうち、市街化区域内の農用地を除き、概ね次に掲げる基準に該当する農用地 1,493.92ha について、農用地区域を設定する方針です。

- a 農振法第 10 条第 3 項で定められている土地
- b 中山間地域農業等の生産条件の不利を支援するため、農業上の利用を確保することが必要な農用地(中山間地域等直接支払制度の受益地)
- c 地域ぐるみで農地保全に関する共同活動を推進する農用地(多面的機能支払制度の受益地)
- d 農業生産基盤整備事業等の農業施策の対象農用地(ただし、基盤整備を実施するための一筆ごとの編入は認めない)

(イ) 現況農業用施設用地についての農用地区域の設定方針

本農業振興地域における(ア)において農用地区域を設定する方針とした現況農用地に介在又は隣接するものであって当該農用地と一体的に保全する必要がある農業用施設用地について、農用地区域を設定します。

なお、これらに関連する主な農業用施設用地は次のとおりです。

地区番号	農業用施設の名称	位置(集落名等)	面積(ha)	農業用施設の種類
A-2	市原ぶどう組合選果場	木ノ庄町 市原	1.0	選果場、事務所、倉庫、堆肥舎、防除施設
A-2	畑ぶどう組合選果場	木ノ庄町 畑	0.2	事務所、倉庫、防除施設
A-2	上小味ライスセンター	原田町 上小味	0.1	籾乾燥調整施設
A-2	小原西ライスセンター	原田町 小原西	0.1	籾乾燥調整施設
C-2	鶏舎	因島重井町 字先勘口	0.6	飼養管理施設
			2.0	

(ウ) 現況森林、原野等についての農用地区域の設定方針

現況森林、原野等の設定については、将来、具体的な増加を見込まないことから、原則設定しないものとします。

(2) 農業上の土地利用の方向

ア 農用地等利用の方針

本農業振興地域における農業は、丘陵・沿岸地域及び島しょ部地域の野菜類及び柑橘類、落葉果樹類の近代的な農業経営と、中山間地域の山間地帯の軟弱野菜、果樹類、水稻の組み合わせによる経営の二つの型があります。今後、規模拡大による経営感覚に優れた企業的農家育成のため、次の現況農用地区域に田、畑、樹園地、として利用できる農地を確保します。

島しょ部地域においては、温暖な気象条件を活かした柑橘類を中心とした果樹園芸農業及びわけぎ、きぬさや等の施設園芸が展開されており、収益性の高い作物・作型を導入するなど、都市近郊農業が営まれています。今後の土地利用については、これらに関連する優良な農地を中心に保全を図ることとし、必要に応じて農業生産基盤の整備を行います。

丘陵・沿岸地域においては、立地や気象条件を活かした野菜類や果樹類などの園芸農業が営まれています。また、都市近郊という立地条件を活かした施設園芸が展開され、収益の高い作物、作型が導入されています。今後は、農家の高齢化による荒廃園の増加が見込まれますが、定年帰農者などを含めた担い手対策を強化して産地の維持・発展を目指すこととし、優良農地の保全に努めます。

中山間地域においては、米の生産調整・山林・宅地等への転用によりやや減少しつつあります。水田については、年々計画的にはほ場整備事業を実施していますが、引き続きほ場整備・暗渠排水・農道等の整備をすすめ生産条件を高めていく必要があります。また、農業生産法人や地域農業集団の育成強化を進める中で、作付地の集団化、高収益作物の導入、不作付地の解消・地力の増進及び田畑輪換等による農用地の高度利用を図ります。畑については、軟弱野菜などの栽培を進めます。今後の土地利用については、現況農用地等を基本とし、優良農地の確保に努めます。

本農業振興地域における現況農用地等 ha のうち、1,498.75ha について農用地区域（農地、農業用施設用地）が設定されています。（令和 8 年 3 月現在）

(単位:ha)

区分		農地			採草放牧地			混牧林地			農業用 施設用地			計			森林・ 原野等
地区名	地区区分	現況	将来	増減	現況	将来	増減	現況	将来	増減	現況	将来	増減	現況	将来	増減	現況
中山間地域 A	御調 (A-1)	305.91	305.91	-	-	-	-	-	-	-	2.31	2.31	-	308.22	308.22	-	-
	尾道 北部 (A-2)	218.27	218.27	-	-	-	-	-	-	-	1.63	1.63	-	219.90	219.90	-	-
岸丘 地陵 域・ B 沿	尾道 南部 (B-1)	20.25	20.25	-	-	-	-	-	-	-	0.02	0.02	-	20.27	20.27	-	-
島し よ部 地域 C	向島 (C-1)	78.41	78.41	-	-	-	-	-	-	-	0.03	0.03	-	78.44	78.44	-	-
	因島 (C-2)	153.26	153.26	-	-	-	-	-	-	-	0.61	0.61	-	153.86	153.86	-	-
	瀬戸田 (C-3)	717.82	717.82	-	-	-	-	-	-	-	0.23	0.23	-	718.06	718.06	-	-
計		1,493.92	1,493.92	-	-	-	-	-	-	-	4.83	4.83	-	1,498.75	1,498.75	-	-

(注) 現在は、令和8年3月現在、将来はおおむね10年後

※現状の数値で整理

イ 用途区分の構想

(A-1) 御調地区

この地区は、旧御調町の地域で、大部分が中山間地域になっています。基盤整備については、平坦地を中心に、年々計画的に実施していますが、引き続き、ほ場整備・暗渠排水・農道等の整備を進め、生産条件を上げていく必要があります。今後は、集落法人等の育成強化を進める中で、作付地の集団化と高収益作物の導入や不作付地の解消・地力の増進を図り、現況農用地を中心に優良農地の保全に努めます。併せて、田畑輪換等による農用地の高度利用を図ります。畑については、軟弱野菜などの生産ほ場としての利用を促します。

農業用施設用地については、隣接する農用地と一体的な利用を図ります。

(A-2) 尾道北部地区

この地区は、本郷川と藤井川の流域に属する地域で、国道 184 号及び主要県道に沿って農用地が構成されており、この地域の主要農業地帯となっています。今後は、ほ場整備と併せて田畑輪換による農用地の高度利用を図ります。果樹類については、ぶどうを主体に利用されており、現況の樹園地の維持に努めます。また、農業用施設用地については、隣接する農用地と一体的な利用を図ります。

(B-1) 尾道南部地区

この地区は、市街化区域に隣接する地域で、野菜、落葉果樹を中心にした都市近郊農業地帯になっています。今後は、施設の導入等経営の近代化を一層推進し、野菜・落葉果樹に係る現況農用地等の維持に努めます。また、この地区は、わけぎの集団栽培が行われており、基盤整備が実施されている現況畑地を優良農地として保全します。農業用施設用地については、隣接する農用地と一体的な利用を図ります。

(C-1) 向島地区

この地区は、旧尾道市(旧尾道沿岸島しょ部：向東、百島)の島しょ部と旧向島町の地域からなり、傾斜地では温暖な気象条件を活かした柑橘類や花卉類の施設園芸農業が主体となっています。また、平坦地では、葉ねぎ、わけぎ、トマト、いちじくの産地化が進んでおり、今後は、これらの現況農用地等を中心に、引き続き、一体的な利用を推進します。

農業用施設用地については、隣接する農用地と一体的な利用を図ります。

(C-2) 因島地区

この地区は、旧因島市の地域で、温暖な気象条件を活かした柑橘類や野菜類などの園芸農業が主体の地域であり、特に、きぬさや等施設園芸を中心に産地が形成されています。今後は、これらの現況農用地等を中心に、高収益作物の導入を積極的に進め、引き続き、一体的な利用を推進します。

農業用施設用地については、隣接する農用地と一体的な利用を図ります。

(C-3) 瀬戸田地区

この地区は、旧瀬戸田町の地域で、温暖な気象条件を活かした柑橘類の園芸農業が主体の地域になっています。特に、レモンの産地化が進んでおり、今後は、これらの現況農用地等を中心に、引き続き、一体的な利用を推進します。

農業用施設用地については、隣接する農用地と一体的な利用を図ります。

2 農用地利用計画

別記のとおりとします。

第2 農業生産基盤の整備開発計画

1 農業生産基盤の整備及び開発の方向

本農業振興地域における基盤整備は、全地域にわたって農道、用排水路、ため池の整備を行うとともに、地域によっては集落道路を含めた生産基盤を整備し、土地利用及び機械利用の高度化を図ります。また、本農業振興地域の基盤は零細であるため、農用地の利用改善が重要であり、農用地の流動化を重点に経営規模の拡大と産地化を推進します。将来は、地域農業集団や集落法人等の活動を通じて、秩序ある農用地の整備及び保全を行うとともに、遊休農地や耕作放棄地の解消に努め、土地基盤整備後の地域においては、施設の投資効果が十分発揮できるように組織体制を整備します。

また、中でも本農業振興地域における中山間地域の農用地区域内にある水田は、山あいには細長く散在して団地性に乏しく、傾斜度も 1/10 以上が多く、区画も小さく全般的に土地条件に恵まれていないため、基盤整備の実施が必要です。さらに、これらと併せて農道網、排水路、集落道路の整備を行い、大型農用機械の利用を図り田畑輪換を可能とします。畑地については、ほとんどが集落や森林原野の周辺に小規模に点在しており、区画も小さく団地性に乏しくなっています。こうした畑地については、野菜類の産地化と飼料作物の作付けとの調和を図り、周辺の森林原野との一体的開発利用を推進します。

草地については、肉用牛において多頭化の傾向が強まるなかで、面積を拡大する必要があり、御調地区を中心に開発し、高度利用を図ります。これらの開発を進める中で、換地制度を活用して、秩序ある農用地の整備及び保全を図ります。また、ほ場整備・農地開発道路等の整備後の投資効果を十分発揮するために維持運営体制の整備を図り、必要に応じ施設の維持運営に関する協定を締結して適切な維持運営を図ります。

地区別の整備構想は、次のとおりです。

(A-1) 御調地区

この地区は、中山間地域特有の山あいには細長く散在して団地性に乏しく、傾斜度も 1/10 以上が多くみられます。比較的平坦な地域については、ほ場整備が概ね完了したものの、ほ場区画が小さく全般的に土地条件に恵まれていない地域は、引き続き、基盤整備を推進します。さらに、これらと併せて農道、用排水路等の生産基盤整備を実施し、生産性を高め、集落法人等による土地利用型農業を推進します。

(A-2) 尾道北部地区

この地区は、比較的平坦な農地と山間棚田とで構成されています。早くからほ場整備に着手しており、今後も引き続き、基盤整備を実施します。また、急傾斜を利用したぶどうやいちごの産地でもあります。今後は、これら果樹類や野菜類の都市近郊型農業が行えるようなほ場整備、ため池整備、農道整備を中心に生産基盤整備を実施します。

(B-1) 尾道南部地区

この地区は、市街化区域に隣接する地域であり、農用地は小規模で兼業化が進んでいます。このため土地利用型大規模農業は見込めませんが、都市近郊の利点を活かした野菜類(わけぎ、いちご)や果樹類(柑橘、いちじく、もも)、花卉類の施設園芸農業が行えるよう、生産基盤の近代化・充実を図ります。

(C-1) 向島地区

この地区は旧尾道市(旧尾道沿岸島しょ部:向東、百島)の島しょ部と旧向島町からなり、旧尾道市の島しょ部地域については、比較的平坦な農地で構成されており、ほ場整備は概ね完了しています。今後は、畑、樹園地を中心に必要に応じて簡易な基盤改良や、かんがい排水整備を推進し、野菜類(キャベツ、わけぎ)、果樹類(柑橘、いちじく)、花卉類などの都市近郊型農業が行える生産条件を整備します。

また、旧向島町の地域では、柑橘類と施設型園芸農業が中心に行われていますが、地形的に急傾斜が多く、高齢化により荒廃園が発生している現状にあることから、水源の確保を始め、樹園地を結ぶ農道などの生産基盤整備を検討し、高度利用を促進します。なお、比較的平坦地では、軟弱野菜等園芸作物の産地が形成されています。今後は、施設の近代化を図り、かん水施設の整備、土地基盤の整備等生産基盤整備を推進します。

(C-2) 因島地区

この地区は、柑橘類や野菜類などの園芸農業が中心に行われている地域で、特に畑地帯総合整備事業等により農地造成が進められました。しかし、雨が少なく大きな川がないことから、安定した農業用水を確保するため、ダム completion によってダムからパイプラインにより安定的に送水が可能となりました。今後は、かんがい施設整備による高品質で収益性の高い農業を推進します。

(C-3) 瀬戸田地区

この地区は、柑橘類の園芸農業が中心に行われている地域で、特に県内ではレモンの産地として位置づけられています。しかし、島しょ部特有の高潮対策や用排水路などの営農条件整備が急務となっていることから、今後は農道整備や集落農道整備、海岸保全整備などを推進します。

2 農業生産基盤整備開発計画

事業の種類	事業の概要	受益の範囲		対図番号	備考
			ha		
ほ場整備	山方地区 区画整理 5.4ha	山方	5.4	1	平成 14～28 年度 (基盤整備促進事業)
ため池等 整備	峠池地区 ため池改修一式	峠池	11.3	2	平成 24～27 年度 (県営ため池整備事業)
用排水路 整備	油屋新開地区 排水ポンプ更新一式	油屋新開	8.0	3	平成 27～29 年度 (基盤整備促進事業)
海岸保全 施設整備	外浦地区 護岸整備 L=369m	外浦	-	4	平成 26～30 年度 (県営海岸保全施設整備事業)
海岸保全 施設整備	岩子島団子石地区 護岸整備 L=228m	団子石	-	5	平成 22～25 年度 (県営海岸保全施設整備事業)
海岸保全 施設整備	田高根地区 護岸整備 L=300m	田高根	-	6	平成 21～25 年度 (県営海岸保全施設整備事業)
農道整備	向島地区 農道橋耐震補強 L=140m	岩子島	60.0	7	平成 21～25 年度 (基幹農道整備事業)
農道整備	瀬戸田地区 農道橋耐震補強 L=205m	高根島	95.0	8	平成 26～30 年度 (基幹農道整備事業)
ほ場整備	御調河内第2地区 (丸河南・徳永地区) 区画整理 46.4ha	丸河南 ・徳永	46.4	9	平成 27～33 年度 (農業競争力強化基盤整備事業)
用排水路 整備	重井 2 期地区 畑かん施設 151.0ha	重井 2 期	151.0	10	平成 19～26 年度 (県営担い手支援型畑地総合整備事業)
海岸保全 施設整備	古江浜地区 護岸整備 L=826m	古江浜	-	11	平成 26～30 年度 (県営海岸保全施設整備事業)
用排水路 整備	道越地区 排水ポンプ更新一式	道越	5.6	12	平成 28～29 年度 (基盤整備促進事業)
ため池等 整備	池田新池地区 ため池改修一式	池田新池	13.5	13	平成 29～32 年度 (県営ため池整備事業)
ため池等 整備	林中池地区 ため池改修一式	林中池	38.2	14	令和 8～10 年度 (県営ため池整備事業)

3 森林の整備その他林業の振興との関連

森林は、林業経営による生産の経済価値だけではなく、多くの公益的機能を持ち、市民生活に重要な役割を果たします。したがって、造林・間伐・保育及び林道の開設、改良、舗装を積極的に進め、林業経営と資源の有効利用が容易となる生産基盤の整備を図ります。

なお、農道及び生活道の計画については、地域森林整備計画で予定する林道と相互に連携を図り効率的に整備を行います。

4 他事業との関連

道路網の整備を図るため、生活道として利用できる林道を改良または新設します。市道の整備にあたっては、農道との連携を図って整備します。また、森林・原野の豪雨等により発生する農家住宅の裏山等の崩壊地の復旧事業及び未然防止のための治山・治水事業を積極的に実施します。

第3 農用地等の保全計画

1 農用地等の保全の方向

本市では、山間棚田を中心に担い手不足による農地荒廃が進行するとともに、イノシシ等の鳥獣被害が深刻化しています。一方では、都市化の進展を受けて、農地転用に伴う農用地のスプロール化が進行しているほか、排水不良水田や、ため池の老朽化等、農地保全のための対策が必要となっています。このため、御調地区など山間棚田等の条件不利地においては、中山間地域等直接支払制度における助成制度を活用して、農地保全や鳥獣害防止対策に努めるとともに、農業用水の確保と災害防止のためのため池改修を推進します。また、ほ場整備を実施するとともに、集落法人等の中核的担い手を育成し、効率的な営農体系を構築するための生産基盤整備を推進します。

また、島しょ部地域(向島地区、瀬戸田地区)においては、高潮対策等の農地保全整備や水源確保のための用排水路整備など、各種営農条件整備を推進します。

一方、市街地については、秩序ある市街化の誘導によって農用地の計画的な保全・確保を図り、スプロール化の防止と営農環境の確保に努めます。

2 農用地等保全整備計画

事業の種類	事業の概要	受益の範囲		対図番号	備考
		受益地区	受益面積		
ため池等整備	峠池地区 ため池改修一式	峠池	11.3 ha	1	平成 24～27 年度 (県営ため池整備事業)
海岸保全施設整備	岩子島団子石地区 護岸整備 L=228m	団子石	—	2	平成 22～25 年度 (県営海岸保全施設整備事業)
海岸保全施設整備	田高根地区 護岸整備 L=300m	田高根	—	3	平成 21～25 年度 (県営海岸保全施設整備事業)
海岸保全施設整備	外浦地区 護岸整備 L=369m	外浦	—	4	平成 26～30 年度 (県営海岸保全施設整備事業)
海岸保全施設整備	古江浜地区 護岸整備 L=826m	古江浜	—	5	平成 26～30 年度 (県営海岸保全施設整備事業)
ため池等整備	池田新池地区 ため池改修一式	池田新池	13.5	6	平成 29～32 年度 (県営ため池整備事業)
ため池等整備	林中池地区 ため池改修一式	林中池	38.2	7	令和 8～10 年度 (県営ため池整備事業)

3 農用地等の保全のための活動

山間棚田等の条件不利地においては、中山間地域等直接支払制度を活用して、集落協定を締結し、鳥獣害防止柵の設置や周辺林地の下草刈り等を行うとともに、山間棚田等の農地保全に努めます。また、基盤整備完了地区を中心として集落法人化を推進し、効率的な営農体系の構築に努めます。

一方、丘陵・沿岸地域や島しょ部地域については、農用地の計画的な保全・確保を図り、スプロール化の防止に努めるとともに、混住化に対応した水質等の営農環境の確保に努めます。

これらにあわせて、地域農業集団等を核に農用地利用調整を進め、農地流動化や農作業受委託等を推進し、中核的担い手への利用集積を図るとともに、水田農業構造改革交付金(産地づくり対策等)等の助成制度を活用し、土地利用型作物や施設型作物である野菜・花卉栽培を推進します。

このほか、環境問題や消費者の健康・安全安心志向に対応するため、適切な堆肥、有機肥料等の施用による土づくりとして、土壌改良材(有機質堆肥)の投入を積極的に推進します。

4 森林の整備その他林業の振興との関連

災害の防止を目的とする予防治山や保安林の保全と一体的に推進します。里山整備は林地境界にある農地保全と一体的な活動として行います。

第4 農業経営の規模の拡大及び農用地等の農業上の効率的かつ総合的な利用の促進計画

1 農業経営の規模の拡大及び農用地等の効率的かつ総合的な利用に関する誘導方向

(1) 効率的かつ安定的な農業経営の目標

本市において、育成すべき効率的かつ安定的な農業経営は、基幹作物である水稲と野菜の複合経営や産地化、集約化・高付加価値化の期待できる野菜・果樹・花卉を中心とした農業経営等を目標に設定します。

農業経営において、他産業従事者と均衡する年間総労働時間（主たる従事者1人当たり 2,000 時間以内）及び年間農業所得（1戸当たり年間農業所得概ね 500 万円）の水準を確保することができるような効率的かつ安定的な企業的経営体（経営感覚に優れた個別・組織経営体）を育成します。同時に、これらの農業経営が地域における農業生産の相当部分を担うような農業構造の確立を目標とします。

なお、水稲については、経営規模 5ha 以上の個別経営体育成を目標とするほか、20ha 以上の集落法人の育成に努めます。

これらの経営体の育成にあたっては、農用地の利用集積や経営管理の合理化、その他農業経営基盤を強化するための措置を総合的に推進します。

また、これらの経営体以外にも、集落営農組織や高齢者、女性など多様な担い手を育成し、地域農業の健全な発展を図ります。

	営農類型	目標規模	作目構成	戸数 (経営体数)	流動化 目標面積
個別 経営 体	水稲＋受託作業＋加工事業	水稲 3.0ha 受託作業 23.0ha 加工事業 もち 18t 串柿 400 ケース	同左	1	26ha
	果樹専作	ぶどう 0.6ha 加温 0.2ha 無加温 0.2ha 露地 0.2ha	同左	5	3.0ha
	果樹専作	2.5ha 温州みかん 1.9ha 極早生 0.4ha 早生 1.0ha	同左	50	125ha

	営農類型	目標規模	作目構成	戸数 (経営体数)	流動化 目標面積
		普通・いしじ 0.5ha 中晩柑 0.6ha ネーブル 0.1ha はっさく 0.1ha レモン 0.2ha デコポン 0.1ha 清見・はるみ他 0.1ha			
個別 経営 体	果樹専作	2.5ha 温州みかん 0.9ha 極早生 0.2ha 早生 0.5ha 普通・いしじ 0.2ha 中晩柑 1.6ha ネーブル 0.2ha はっさく 0.2ha レモン 0.3ha デコポン 0.3ha 清見・はるみ他 0.6ha	同左	50	125ha
	果樹専作	2.5ha 温州みかん 1.2ha 極早生 0.3ha 早生 0.7ha 普通・いしじ 0.2ha 中晩柑 1.3ha ネーブル 0.2ha はっさく 0.2ha レモン 0.3ha デコポン 0.2ha 清見・はるみ他 0.4ha	同左	50	125ha
	果樹専作	1.3ha 温州みかん 0.7ha 早生 0.5ha 普通・いしじ 0.2ha 中晩柑 0.4ha デコポン 0.1ha 清見・はるみ 0.1ha レモン 0.2ha 施設 0.2ha 早生若しくはせとか 0.2ha	同左	50	75ha
	果樹専作 (落葉 + 常 緑)	1.2ha 落葉果樹 0.8ha もも 0.5ha 早生 0.3ha 中生 0.2ha いちじく 0.3ha 常緑果樹 0.4ha 温州 0.2ha 中晩柑 0.2ha	同左	3	3.6ha

	営農類型	目標規模	作目構成	戸数 (経営体数)	流動化 目標面積
個別 経営 体	野菜専作	わけぎ 0.6ha ハウス 0.2ha 露地 0.1ha (0.3ha×2回転)	同左	3	1.8ha
	野菜専作	いちご 0.5ha	同左	3	1.5ha
	野菜専作	1.6ha ピーマン 0.3ha ハウス 0.3ha キャベツ 0.4ha きぬさや 0.5ha ハウス 0.3ha 露地 0.2ha スイカ 0.4ha	同左	25	40ha
	野菜専作	0.8ha (すべてハウス栽培) ピーマン 0.2ha 中玉トマト 0.1ha メロン 0.2ha きぬさや 0.2ha わけぎ 0.1ha	同左	10	8ha
	野菜専作	0.9ha トマト 0.2ha ハウス 0.2ha わけぎ 0.7ha ハウス 0.3ha 露地 0.4ha (0.35ha×2回転)	同左	5	4.5ha
	野菜専作	0.4ha トマト 0.2ha ハウス 0.2ha 葉ねぎ 0.2ha ハウス 0.1ha 露地 0.1ha	同左	5	2ha
	果樹+野菜	0.6ha 落葉果樹 0.3ha いちじく 0.3ha 野菜 0.3ha いちご 0.3ha	同左	8	4.8ha
	果樹+野菜	1.2ha 常緑果樹 1.0ha 温州 0.6ha 中晩柑 0.4ha 野菜 0.2ha 水耕いちご 0.2ha	同左	5	6ha
	花卉専作	花壇苗 0.5ha (0.25ha×2回転)	同左	6	3ha

	営農類型	目標規模	作目構成	戸数 (経営体数)	流動化 目標面積
個別 経営 体	花卉専作	シンビジューム 0.5ha 切花 0.3ha 鉢 0.2ha	同左	2	1ha
	花卉専作	0.4ha 宿根カスミソウ 0.2ha トルコギキョウ 0.2ha	同左	2	0.8ha
組織 経営 体	花卉専作	バラ(切花) 0.3ha	同左	2	0.6ha
	水稻+大豆	水稻 10ha 大豆 10ha わけぎ 3ha	同左	5	115ha

(2) 農用地等の農業上の効率的かつ総合的な利用に関する誘導方向

①農用地の流動化及び農作業の受委託

本市における農用地の流動化や農作業の受委託は、兼業農家が多いことなどにより、流動化や受委託はあまり行われていない状況です。

しかしながら、高齢化や都市化・兼業化に伴う労働力不足や離農は深刻であり、中核的担い手への流動化や受委託を推進し、作付団地化や生産単位の拡大を図るなど、担い手農家への利用集積の推進が急務となっています。

このため、農業基盤強化促進事業等の積極的な活用により、利用権の設定等の促進、集落での話し合いを基本とした農用地利用調整や機械の共同利用、担い手農家への利用集積等を推進します。利用集積にあたっては、広域的な利用調整の視点から、地域内や地域間に複合化・分業化に対応した推進を行うことを基本とします。

②地域農業集団及び生産組織の育成

地域農業集団は、今後、農用地の利用調整機能を担うほか、地域の実情に応じて集落営農の推進を図ります。さらに、基盤整備実施地区については、集落法人等を重点的に育成することとし、効率的な営農体系の構築を推進します。

これらの活動にあたっては、関係機関による技術面、経営面等の総合的な支援措置を講じます。一方、中核的農業者の育成にあっても、集落の合意に基づいた流動化、作業受委託を推進し、経営規模の拡大や法人化を支援します。また、野菜、花卉、果樹については、JA部会組織を中心に、生産組織の再編や組織化を推進し、共販体制や技術向上等に努めます。

③地力の維持増進

環境問題や消費者の健康・安全安心志向に対応するため、適切な堆肥、有機肥料等の施用による土づくりを積極的に推進します。また、地力増進のほか、景観形成作物の作付けを推進します。

2 農業経営の規模の拡大及び農用地等の効率的かつ総合的な利用の促進を計るための方策

①農用地の流動化及び農作業の受委託

集落での話し合いを基本とした農用地利用調整を行うとともに、機械の共同利用、担い手農家への利用集積等を推進します。

利用集積にあたっては、広域的な利用調整の視点から、地域内や地域間に複合化・分業化に対応した推進を行うことを基本とし、利用権設定等促進事業等を活用します。

また、効率的な営農展開のための農業経営基盤の強化の促進に関する基本的な構想を策定するほか、実態調査によって遊休農地や荒廃農地等の現況把握を行うとともに、個別訪問等による掘り起こし活動を実施し、担い手農家への利用集積を支援します。

特に、基盤整備完了地区をモデルに集落法人化を推進し、農用地の利用集積を図るとともに、大型機械による営農体系(水稻、大豆等)の確立に努めます。

これらの活動にあたっては、市、市農業委員会、JA、農業共済組合、県東部農業技術指導所等の関係機関が連携し、各種支援施策を講じます。

②地域農業集団及び生産組織の育成

地域農業集団は、農用地の利用調整機能の重要な受け皿組織として利用集積に係る活動を重視するほか、営農活動面では、地域の実情に応じて共同防除を中心とした作業受委託体制を整備します。さらに、基盤整備実施地区については、集落法人等を重点的に育成することとし、集団的効率的な土地利用に基づき、大型機械による営農体系の確立、オペレーターの育成、大豆等の土地利用型の作物の振興等を図ります。

これらの活動にあたっては、市、JA、農業共済組合、県東部農業技術指導所等の関係機関が一体となり、機械施設整備等の助成のほか、技術面、経営面等の総合的な支援措置を講じます。一方、中核的農業者の育成にあっても、集落の合意に基づいた流動化、作業受委託を推進し、経営規模の拡大や法人化を支援します。

また、園芸農業については、JA部会組織を中心に、生産組織の再編や組織化を推進し、共

販体制や技術向上等に努めます。

なお、集落法人や認定農業者等の経営安定にあたっては、水田農業構造改革交付金(産地づくり対策等)や制度資金(L資金等)等の積極的な活用を促進します。

③地力の維持増進

地力の維持増進対策については、市、JA、県東部農業技術指導所等関係機関と連携しながら、耕種農家と畜産農家の相互扶助を促進することにより、牛ふん等有機堆肥を利用した土づくりを推進します。

3 森林の整備その他林業の振興との関連

本市の森林面積は 14,122.9haで、市総面積(28,488.0ha)の 49.57%を占めています。民有林が14,103.9ha(森林面積の99.87%)を占めており、国有林は22.99ha(同0.16%)となっています。民有林のうち人工林面積は1,573.25haで人工林率は11.15%となっています。

このような状況のもとで、林業生産は他産業の発展に伴って、労働力が流出し、松くい虫の被害や木材価格の低迷等により森林所有者の経営意欲が減退し、生産は年々低下しています。しかし、森林は、木材の産出はもとより国土の保全、水資源の涵養、地球温暖化防止、生物多様性保全など公益的機能を有しているほか、自然観察や自然体験の場として教育、文化活動を支える重要な資源となっています。

林業は木材生産という経済的機能にとどまらず、こうした多角的な機能を果たす森林資源を保全する重要な役割を担っており、かけがえのない自然環境を保全していくためにも、林業の活性化が求められます。このため、森林の適切な維持管理に必要な林道の整備を生態系の保全に配慮しながら進める必要があります。

林業従事者の高齢化や市内不在者所有が増加するなか、木材価格の低迷及び労働力・資金の不足から適切な森林管理が実施されていない状況にあります。また、森林の多くは保育過程にあり、投資期であるため、林家経営は苦境に立たされており、さらにマツタケ発生量の減少が林家の経営意欲を減退させているなど、林業経営を取り巻く環境は厳しさを増している状況にあります。一方では、適切な森林管理による水源涵養や景観保全は農業振興との関わりが大きく、林業は農閑期の労働力吸収の面から、農業の補完的役割も果たしてきました。しかし、近年は兼業化が進行したため、このような位置づけは薄くなっています。今後は、このような荒廃農地を含めた山林の畑地、樹園地、あるいは放牧地としての利用が、中山間地域の農業振興を図るうえで、大切な役割を果たすものと思われます。

第5 農業近代化施設の整備計画

1 農業近代化施設の整備の方向

本市の農業形態は、水稻・大豆と野菜の複合経営と、ぶどうを中心とした中山間地域、わけぎ、果樹類等を中心とした丘陵・沿岸地域と、野菜、いちじく、柑橘類を生産する島しょ部地域に大別され、立地条件や気象条件に応じた農業経営が営まれ、多様な農畜産物を生産しています。農家及び農業就業人口が減少する中で、高齢農業者の増加や若い就農者の減少が顕著です。今後は、育成すべき経営体を明確に位置づけ、中山間地域では、水稻を中心とした土地利用型農業の展開を行い、丘陵・沿岸地域及び島しょ部地域では、園芸作物を中心とした施設型農業を推進し収益性の高い作目・作型を導入するなど、各地域の特性を活かした産地の維持・発展を図ることとします。

なお、重点作物別振興方向は、次のとおりです。

<水稻>

水稻は丘陵・沿岸地域や中山間地域を中心に作付面積526ha、生産量2,550tで、市農業の基幹作物の1つではありますが、米価低迷と生産調整面積の拡大により、近年はいずれも大幅な減少傾向にあります。今後は個別経営体や地域農業集団及び集落法人等への農地集積を推進して規模拡大を図るとともに、多様化する消費者ニーズに応じた品種の作付け誘導を基本に、売れる米の産地形成や安心して安全な特別栽培農産物(広島県認証:安心!広島ブランド)の推進を検討します。

<大豆>

大豆については中山間地域を中心に、土地利用型作物として積極的に生産振興を行うこととし、高品質な大豆生産と、「売れる大豆づくり」を推進するため、排水の改善、品質・反収の向上に向け、集落法人等での作付の集団化や機械体系化を推進します。

<野菜類>

高齢化が進む中、女性や定年帰農者を中心に産地が形成、維持されています。その多くは本市の特産品に位置づけられ、JAを通じて共選共販体制が整備されています。なかでもわけぎは一億円産地として生産に取り組んでいます。今後は、露地と施設の組み合わせによる周年栽培体系や広域出荷体制によるリレー出荷体制を構築して産地の拡大を図るとともに、集出荷施設の整備等を行い、広域産地の育成に取り組めます。

<果樹類>

ぶどう、もも、いちじくは重要な振興品目として、丘陵・沿岸地域の立地や気象条件を活かした生産が行われています。今後は農家の高齢化による荒廃園の増加が懸念されますが、定年帰農者などを含めた担い手対策を強化し、生産者組織の育成を図り、産地の維持・拡大を促進します。また、今後は、集出荷施設の整備を進め、共選共販体制の強化を図ります。

<柑橘類>

柑橘類については、島しょ部地域の優位な地形・気象条件を活かした優良品種「いしじ」「デコポン」「はるみ」「レモン」などの改植や高接ぎにより、消費者ニーズに対応する柑橘類の生産振興を推進します。


<花卉園芸作物>

花卉の中で、切花、鉢花については栽培農家の増加や既存栽培農家の面積増によりロットの拡大を図り、消費者ニーズに対応する品種の導入や近代的な生産施設の整備により品質の向上及び計画的出荷を行うとともに、安定経営を目指します。

<肉用牛>

肉用牛繁殖資源の拡大と肉用牛生産農家の経営安定のため、受精卵の移植等による繁殖雌母牛群の整備、肥育技術の向上及び広島牛ブランド化を促進します。

2 農業近代化施設整備計画

施設の種類	位置及び規模	受益の範囲			利用組織	対図番号	備考
		受益地区	受益面積	受益戸数			
堆肥ストックポイント整備	原田町 梶山田地区 堆肥舎 1,000 m ²	梶山田地区	292.5 ha	959	尾道市農協		

第6 農業を担うべき者の育成・確保施設の整備計画

1 農業を担うべき者の育成・確保施設の整備の方向

本市においては、市内または周辺市町での就業機会に恵まれている一方で、高齢化や兼業化、農産物価格低迷等を受けて、農業後継者はほとんど育成されていない状況にあります。

こうした中、近代的な農業経営の担い手として、U・I・Jターンや定年退職者を含む意欲ある新規就農者の確保は、他産業での経験により得た知識や技術を活用することができることから、その確保は企業の経営体や集落法人の育成を図るためには、極めて重要な課題です。

農業を担うべき者の育成・確保施設については新規整備を計画していないことから、既存施設の有効活用を図ります。

2 農業就業者育成・確保施設整備計画

施設の種類	施設の内容	位置及び規模	施設の対象者	対図番号	備考

3 農業を担うべき者のための支援の活動

農業を担うべき者の育成・確保にあたっては、市、JA、農業共済組合、県東部農業技術指導所等の関係機関が連携し、生産部会組織の強化・育成や現地研修会、現地巡回等の技術指導、経営指導等を積極的に行うことによって、担い手農家の育成や生産農家の掘り起こしに努めます。

特に、野菜、果樹、花卉等の集約的農業経営において、認定農業者等の中核的担い手を育成・確保するとともに、定年帰農者を集落法人や園芸農業の担い手(オペレーター、野菜・果樹・花卉等)として位置づけ、積極的に育成支援します。

また、新規就農者など営農を開始した農業者(認定農業者等を含む)に対しては、農用地の利用集積等の支援を積極的に推進します。

一方、多様な担い手として育成すべき女性や高齢者については、産地の維持を図るため園芸作物の担い手(小規模経営体)として育成・支援するとともに、JA 女性部等グループ組織による加工品製造や直売活動等を推進します。

このほか、女性の農業参画を促進することとし、労働条件の確立や家族経営協定の普及と充実に努めるほか、農業委員や各種審議会等委員への女性の登用促進を図るとともに、農業経営や

地域活動の場に積極的に参画できる環境づくりに取り組みます。

次世代を担う人材育成の面からは、将来を担う子供たちや都市住民に農業・農村への理解や職業としての農業への関心を高めるため、ヘルパー制度の創設、市民農園の活用や体験学習を推進するとともに、地産地消による学校給食への活用などを検討します。

第7 農業従事者の安定的な就業の促進計画

1 農業従事者の安定的な就業の促進の目標

本市の産業経済は丘陵沿岸地域を中心に工業化と都市化が進展しました。一方で、中山間地域は、若年者の流出が続き、高齢化や婦女子化による過疎地域問題が生じるとともに、農家の兼業化が著しく促進され、経営規模の零細性もあって農業生産は停滞傾向にあります。

しかし、近年においては、道路網の整備、企業の立地などによる第3次産業も着実に伸び、雇用の増加とともに、恒常的勤務の兼業農家が大部分を占めるまでに至り、若年層のUターン現象も見られ始めました。

こうした状況を踏まえ、農業従事者の就業の改善は、農村地域を食料の安定供給、自然環境の保全及び健全な地域社会の維持などの役割を果たす重要な地域として位置づけ、農用地等の保全整備、農作業の効率化など、集落法人等の育成や活動を通じて農業構造の改善と生活環境の整備を進めます。併せて、不安定就労農家の就業機会の増大を図り、将来を担う若年層を含めた地域住民が定住しうる環境条件を整備することを基本に推進します。

産業別就業人口

単位：人

	総就業者数	第一次産業従事者	農業従事者	第二次産業従事者	第三次産業従事者
令和2年度	61,821	2,972	2,783	19,607	38,136

資料：令和2年度国勢調査

2 農業従事者の安定的な就業の促進を図るための方策

農業従事者内における兼業農家の占める割合が年々増加している現状を踏まえ、兼業農家の安定的な就業の促進を図るためには、農業収入だけでなく、農業外収入を安定的に確保することが重要と考えられます。そこで、商工業の活性化や成長性の高い先端技術産業などの導入について適切な行政施策を行い、安定雇用機会の創出が重要となります。そのためには、市域内の企業に対しては、金融対策を講じながら育成し、農村部へ企業等を誘致し、市商工会議所、JA、農業委員会、森林組合等の関係機関との連携を密に次の対策を推進します。

(1) 農業従事者の就業意向等を把握するための対策

関係機関や企業者との有機的な連携を図り、就業意向の把握に努めます。

(2) 農業従事者に対する就業相談活動の強化対策

他産業就業希望者に導入企業の紹介、雇用条件などを周知するため、就業相談活動の実施に努めます。

3 森林の整備その他林業の振興との関連

林業の経営が容易となる林道の開設、改良、舗装等の整備を進め、農林業が相互に補完する就労対策を講じるとともに、森林資源を有効に利用するため、マツタケ、シイタケ、シメジ等の生産を推進します。

第8 生活環境施設の整備計画

1 生活環境施設の整備の目標

本市においては、都市近郊という立地条件を反映し、自然環境と共生したまちづくりを推進していることから、都市化や混住化が進展するなかで自然環境の保全や田園空間の形成等、農業生産活動による多面的機能の発揮に配慮した農村生活環境整備を推進します。

生活環境施設の整備にあたっては、土地基盤整備と一体的に行うとともに既存施設の有効利用や類似施設との機能分担を明確化することを基本とし、計画時点から住民参画や総合的・計画的な土地利用を促進します。同時に、施設の維持、運営に関する協定制度や指定管理者制度を活用して、施設の適正な維持・運営に努めます。

2 生活環境施設整備計画

施設の種類	位置及び規模	利用の範囲	対函番号	備考

3 森林の整備その他林業の振興との関連

今後の施設整備にあたっては、農家と林家を一体的にとらえ、地域住民に協力と連帯意識の醸成を図りながら集会施設、農村広場等の既存施設を有効的に活用します。

4 施設整備に係る事業との関連

周辺地域から通勤道として利用できる林道を整備し、整備にあたっては集落道を含め、可能な限り舗装を行い、危険箇所にはガードレールやカーブミラーを設置します。

第9 付 図

- 1 土地利用計画図（付図1号）
- 2 農業生産基盤整備開発計画図、農用地等保全整備計画図、農業近代化施設整備計画図、農業就業者育成・確保施設整備計画図、生活環境施設整備計画図（付図2号）

別記 農用地利用計画

(1) 農用地区域

ア 現況農用地等に係る農用地区域

下表の「区域番号」欄に掲げる区域に含まれる土地のうち、「区域の範囲」欄に掲げる土地を農用地区域とします。

なお、「区域の範囲」欄に掲げる現況農用地とは、平成24年5月1日現在で土地課税台帳に記載されている土地に含まれるものとします。

【A-1：御調】

区 域	区域の範囲		除外地番
A-1-1 (菅野)	大字菅		
	字竹之迫	12-1、12-3	
	字竹之下	449、450、451、452、453、454、455、456、457、458、459、460、462、463、464、465、470、471、472、474	
	字石井	1075、1077、1078、1079、1080、1081、1091	
大字仁野、平木、大塔(該当なし)			
A-1-2 (上川辺)	大字白太		
	字政後	497、499、500-1	R2 編入あり
大字大蔵、中原、大町、岩根、本、三郎丸(該当なし)			
A-1-3 (市)	花尻、平、釜窪、江田、国守、市、神、高尾(該当なし)		
	大字貝ヶ原		
	字小尻	8-1、8-3、11-1、12-1、13-1、14、15、16-1、32-1(0)1、32-1(0)2、38、40、41-1、42-1	
A-1-4 (河内)	大字丸門田		
	字久保	140	
	字城之東	167、171-1、171-2、171-3、179、185、186、196、197、253-1、253-2、253-3、255-1、255-2、255-3、259-1、259-5、259-6、259-7、263-1、263-2、264	
	字曾根田	281-1、282、290、295、297-1、298-0(1)、298-0(2)、302、303-1、303-2、304、310、316、318、319	
	字東中倉	378-1、378-2、379、380、381	
	字西中倉	428-1、435、437、438-3、442、443	
	字中倉沖	456、457、459、460、469、470、471、477、478-1、479-1	448-1
	字叶宗	488、489、492-1、492-2、502、503、506	
	字柳	865-1、866-1	R6 編入あり
	字横山	916-1、917-1、918、921-1、922-1、927、928-1、929-1、934、935-1、936、937、944-1	H28 編入あり H29 編入あり
	字鹿ノ渡	990-1、991-1、992-1、993-1、996-1、998-1、998-2、	H28 編入あり

区 域	区域の範囲		除外地番
		999-1	H29 編入あり R6 編入あり
	字仲ノ町	1180、1182-1、1184-1	1169-1、1170-2 H30 編入あり
	字四反畠	甲 1421、1382-1、1383-1、1404-1、1423-1、1424-1、 1426-1、1427 追加する新地番 1423-3、1424-5	H25 編入あり
	字保寺	1429、1441-1、1445、1448、1449、1450-1、1453-1、 1455-1、1456-1、1458-1、 1459-2、1461-1、1462-1、 1463-1、1463-2、1463-3、1464-2、1464-3、1464-4、 1465、1466、1467-2、1467-3、1468-1、1471-1、1471-2、 1472-13、1491-6、1496-1、1498-1、1499-1、1500-1、 1500-2、1501-1 追加する新地番 1459-8、1465-1、1466-1、1468-3、1499-3	1436 H25 編入あり
大字丸河南			
	字下一徳	1-1、1-3、1-4、2-1、2-2、2-3、2-4、2-5、2-6、 2-7、2-8、2-9、3-1、3-2、4-1、4-2、4-3、5-1、 5-2、5-3、5-4、6-1、6-2、7-1、8-2、8-3、8-4、 9-1、9-2、9-3、9-4、10-1、10-3、11-1、11-2、11-3、 12、13、14-1、14-2、14-3、14-4、16-1、16-2、17-1、 17-2、17-3、18-1、18-2、18-3、19-1、20、22-1、 22-2、23-3、23-4、23-5、24-1、25-1、25-2、26-1、 27-1、27-2、28-1、28-2、28-3、28-4、28-6、29-2、 29-3、29-4、30-1、30-2、30-3、31-1、32-2、32-4、 33、34-3、34-4、34-5、34-6、34-7、36、37(合併)、 38-1 追加する新地番 12-1、12-2、13-1、13-2、20-1、20-2、20-3、22-3、 22-4、24-3、24-4、26-3	
	字上一徳	39-1、 39-2、39-3、39-4、40-1、40-2、40-3、40-4、 41-1、41-2、41-3、41-4、 42-2、42-4、43-3、44、 45-1、46、47-1、48-1、49、50-1、51、52-1、53-1、 54-1、54-2、55、 56-1、56-2、56-3、56-4、56-5、 56-6、57-1、57-2、57-3、57-4、58、59-1、59-2、 60、61-1、62-1、63-1、64、65、66、67、68-1、68-2、 69-1、69-2、70、71、72-1、72-2、72-3、73-1、75-1、 75-3、75-4、77-1、78、79-1、80-1、80-2、81-1、 83-1、85、88、89、90-2、91-1、93-1、93-2、95、 97、98、99、100-1、100-4、100-5、101、103、104、 105、106、107、108-2、108-6、109-2、109-10、109-12、 109-13、111-1、112-1、113-1、114-1、115、116-1、 116-2、117-1、117-4、118-1、118-3、118-4、118-5、 119、120-1、123-1、124-1、125-5、126、127、128、 129-1、129-2、130、131、132、134、135、137-4、 138、139、140-1、140-2、142-2	133

区 域	区域の範囲		除外地番
		追加する新地番 44-1、46-1、49-1、60-1、64-1、65-1、66-1、78-1、 85-1、88-1、95-1、97-1、99-1、101-1、105-1、106-1、 115-1、115-2、115-3、117-7、117-8、119-1、126-1、 127-1、128-1、138-1	
	字長院	148-1、150、152-1、153-1、153-2、154、155、156-1、 156-2、157、158、160、161-1、162-1、163-1、 164-1、 165-1、166、167 追加する新地番 166-1、166-2、167-1、167-2	
	字滑ヲ	253、254、255、256、257、258、261(合併)、264-0(1)、 266、269、270、271、272、273、274、275、276、 278、279、280、281、328、329、330、348-1、348-2、 374-2、 376-2、377、378-1、379-2、381-1、381-2、 381-4、381-5、382、383、384、385、386-1、386-2、 386-4、386-5、387-1、387-2、388、389-1、389-2、 389-4、389-5、390、391、392、393、394、395-2、 396、397、398、399、400-1、400-2、401-1、404、 405、406-1、407-1、408、410、411-0(1)、412-1、 412-2 追加する新地番 377-1、380-6、382-1、382-2、392-1、396-1、398-1	326-1 371-1、371-3を 371-3と371-7 に分筆後371-7 を除外 371-2、371-3、 371-4、 375-1(0)1、 375-1(0)2
	字湯戸	441、442、444-1、444-3、445-4、446-3、447-1、 447-3、448-1、448-3、449-1、450、451、452-1、 453、454-1、455-1、456-1、456-2、457、458、459、 460、461、462、463-1、464-1、464-2、464-3、465、 466、467-1、468-1、468-2、468-3、469、470、471、 472、473、474、475-1、475-2、475-3、476-1、476-2、 476-3、476-4、476-5、476-6、477、478-1、478-2、 478-3、478-4、478-5、478-6、479、480、481-1、 481-2、482-1、483、484-1、484-2、485-1、485-2、 486-1、487、488、489-1、489-2、489-3、490-1、 491、492-1、492-2、492-4、493、494、495-1、495-2、 496、497、498、499、500、501、502-1、503-1、504-1、 505-1、506、507-1、508-1、508-2、509、510、511、 512-1、512-2、513、514、515、516、517、518、519、 520、521、522、523、524、525、526、527、528-1、 529-1、530-1、530-2、531-1、531-2、531-4、531-5、 531-6、531-7、531-8、532-1、532-2、532-4、532-5、 533-1、533-2、533-4、533-5、534-1、534-2、534-4、 534-5、535、536、537、538-1、538-2、538-4、538-5、 538-6、539-1、539-2、539-4、539-5、540、541-1、 541-2、541-4、541-5、542-1、542-4、542-5、543-1、 543-4、543-5、544-5、544-6、545-2、545-4、545-5 追加する新地番 441-1、442-1、447-4、450-1、451-1、457-1、458-1、	446-1

区 域	区域の範囲		除外地番
	459-1、460-1、461-1、462-1、465-1、467-4、470-1、473-1、480-1、483-1、487-1、488-1、491-1、493-1、494-1、496-1、497-1、498-1、515-1、516-1、517-1、518-1、519-1、520-1、521-1、522-1、523-1、524-1、525-1、527-1、536-1、540-1		
字友末	546、547-1、547-2、547-3、547-4、547-5、548-1、548-3、548-4、548-5、549-3、551-2、552-1、552-2、553、554、555、556-1、556-2、557、559-1、560、568-1、568-2、570-1、570-2、571-1、571-2、572-1、572-2、572-3、572-4、572-5、572-6、573-1、573-2、573-3、578-2、578-3、579-2、580-1、580-2、581、582-2、583-1、583-3、584-1、584-2、585、591-3、591-5、591-8、593-1、593-3、594-2、595-1、596、597、598、599、600、609、610、614、615-3、615-4、616-3、616-4、617、618-1、618-2、618-3、620-1、621-2、622-1、622-2、623-1、626-3、627-3、632-1、632-4、633-3、634-1、634-2、634-3、635-1、637、638-1、638-2、638-3、639-2、639-4、640-1、640-3、640-4、641-1、642、643-1、647-1、647-3、648-1、648-2、649(合併)、649-1、651、652-1、652-2、655、656-1 追加する新地番 553-1、553-2、555-1、573-4、581-1、596-1、598-1、599-1、600-1、601-1、637-1、637-2、640-5、648-3、651-1、652-3		甲 563-1、567、594-1
字国兼	657-1、658-1、659-1、659-2、660、661-1、661-2、662、663、664、665-1、666-1、667-1、668-1、669-1、669-2、670-1、670-2、670-3、670-4、670-5、670-6、670-7、670-8、670-9、670-10、670-11、670-12、671-1、671-2、672、673、674、675、676-1、676-2、677、678、679、680-1、680-2、681、682-1、683-1、684、685、686-1、688、689-1、693-1、694-1、696、697、698、699-1、699-2、699-3、700、701、702、703、704-1、704-2、705、706-1、706-2、707-1、707-2、711-1、711-2、713、714-1、715-1、716-1、717、718-1、718-3、729-1、729-2、730-1、746、747、749、750-1、750-2、753、754、755、756-2、757、758、759-1、761-1、762-1、763-1、764-1、764-2、766、767、768-1、768-2、769-1、769-2、770-1、772、773、774-1、774-5、775-2、776、777(合併)、779、780-1、781、782-1、782-2、784-2、785、787-1、787-2、789、791、792、793 追加する新地番 657-3、662-1、663-1、664-1、672-1、673-1、674-1、675-1、677-1、678-1、678-2、681-1、684-1、684-2、685-1、685-2、688-1、696-1、696-2、701-1、701-2、703-1、705-1、705-2、713-1、717-1、717-2、754-1、767-1、788-1、793-1		H25 編入あり

区 域	区域の範囲		除外地番
	字大羽谷	<p>820-2、822-1、822-2、825、826、827、828-1、828-2、828-3、829-1、829-2、829-4、829-5、829-6、830-2、830-3、830-4、831、832-1、832-2、833-1、833-2、835、836、841-2、843、844、845-1、847、848-1、848-2、855-1、855-2、855-3、856-1、856-2、856-3、856-4、858-3、858-4、859-1、859-3、859-4、862、863-1、863-2、864-1、864-2、865、866-1、867-3、868-1、868-2、869-1、869-2、871、873、874、875、876、877、878(合併)、881、886、887-1、887-2、888-1、888-2、889-1、889-2、890-1、890-2、891-1、891-3、891-4、892-1、895、896、899-2(合併)、901、902-1、902-2、903-1、903-2、904、905-1、906-1、907-1、908、909、910、911、914、916、917、919、920、922、928-1、929-1、929-2、930-1、930-2、931-1、931-2、932-1、933-1、933-2、934-3、935、936-1、936-2、937-1、937-4、938-1、939-1</p> <p>追加する新地番</p> <p>855-5、864-3、865-1、868-3、871-1、875-1、890-3、901-1、901-2、904-1、906-3、908-1、908-2、911-1、911-2、911-3</p>	854、867-1、879-1、883、884-1、885、899-1、912、913、937-3、934-2
	字保地	<p>942-1、943-1、943-2、943-4、944-1、945-1、945-2、945-4、945-6、945-7、945-8、946-1、946-3、946-4、946-5、946-6、947-1、947-2、947-3、948-1、948-2、948-3、949-1、949-2、949-3、949-4、950、953、954、955-1、956、957-1、957-2、958-1、959、960、961-2、966、967-1、968、969-1、970-1、971-1、972-1、973-1、974-1、975、976-1、976-3、977-1、977-3、978-3、978-4、979-1、979-4、983、984(合併)、987、988、989、990、991-1、991-3、992-1、992-3、992-4、993-1、993-3、993-4、994-1、994-2、995-1、995-2、996-1、996-2、996-3、996-4、997、998-1、998-2、999-1、999-4、999-5、1000-1、1000-3、1000-4、1001、1002-1、1002-2、1002-3、1003-1、1004-1、1004-2、1005、1006、1007、1008、1009、1010、1011、1012、1013-1、1013-3、1013-5、1013-6、1014-3、1015-5、1015-6、1016-2、1016-3、1018、1019、1020、1021、1021-2、1022、1023-1、1027、1028-1、1033、1034、1035、1036-1、1036-2、1037、1038、1041、1044(合併)、1047、1048、1049-1、1052-1、1054-1、1055-1、1055-2、1055-3、1056-1、1056-2、1056-3、1057-1、1057-2、1057-3、1057-4、1057-5、1057-6、1058-1、1058-2、1060-2、1061、1062-1、1062-2、1063、1064、1065、1066、1067-6、1068-1、1068-3、1069-1、1069-3、1070-1、1070-2、1070-3、1071、1072-1、1072-2、1073-1、1073-4、1073-5、1073-6、1074、1075-1、1075-2、1076-1、1076-3、1076-4、1077-3、1078-3、1079-3、1082、1083、1084、1085、1086-1、1086-2、1086-3、1086-4、1087-1、1087-2、1088-1、1090-1、1090-2、1090-3、1091-1、1091-3、1092-2、1092-3、1093-1、1093-2、1095-1</p> <p>追加する新地番</p>	1067-5

区 域	区域の範囲		除外地番
	950-1、953-1、954-1、955-3、959-1、959-2、960-1、960-2、968-1、983-1、987-1、988-1、989-1、990-1、1001-1、1009-1、1010-1、1019-1、1020-1、1021-1、1027-1、1040-1、1041-1、1052-2、1054-4、1055-5、1061-1、1064-1、1065-1、1069-4、1074-1、1083-1、1084-1、1085-1		
字叶宗	1110、1112、1117-1、1117-2、1119-1、1121-3、1124-2、1125-2、1126、1127、1128-1、1129、1137、1139、1141、1152、1153、1154、1155、1158、1159、1160		
大字徳永			
字実森	23、24、25、26、27、28-1、29、30、32-1、32-2、33-1、34、35、36-1、37、38-1、38-2、38-4、39-1、40-1、40-3、41-1、41-2、42、43-1、45、46-1、46-2、47-3、48-3、56-1、57-2、58-3、58-4、59-1、60、61、62-1、63、64-1、65-1、66、67、68-1、69、70、71-1、72-1、73-1、73-4、74、76-1、76-2、77、78-1、78-2、79-1、89-1、90、91-1、91-2、91-4、94-1、95-1、96、97-1、98-1、98-4、99-1、100-1、100-2、101-1、102-1、102-4、103、104、105-1、105-3、108-1、108-2、110-1、110-2、111、112、113-1、113-3、114-2、115-1、116、117-1、118-1、119-1、120、121-1、122-1、123、124、125-1、125-2、126、127-1、127-2、129-1、129-2、130-1、130-3、131-1、132、133-1、134-1、135-1、136-1、136-2、137-1、137-2、甲138、139、140、141-2、141-3、142、143-2、143-3、144、145-1、146、147 追加する新地番 27-1、29-1、42-1、45-1、45-2、45-3、56-4、57-3、60-1、60-2、63-1、70-1、80-1、80-2、80-3、91-5、96-1、103-1、104-1、104-2、104-3、108-8、112-1、112-2、112-3、120-1、120-2、120-3、120-4、128-1、132-1、142-1、144-1、144-2		
字石丸	150-1、150-2、151、153-2、154、155-1、155-3、156-2、158-1、158-2、162-1、162-2、166、172、174-1、176-2、178-1、179-1、180-1、182-2、183-1、184、187-1、187-3、188-1、188-2、189、190-1、191、192、193-1、195-1、196-1、197-1、197-2、198、199-1、199-2、200、201、202、203、204、205、206、208、209-1、209-2、210-1、211-1、212-1、213-1、214-1、214-2、215-1、215-3、220、221-1、222-1、222-2、222-4、223-1、223-8、223-9、223-10、225-1、225-4、225-5、225-6、226-1、226-2、226-4、226-5、227、228-1、228-2、228-3、228-4、229、230-1、230-2、230-3、230-4、230-5、230-6、230-7、230-8、231-1、231-3、231-4、232-1、232-7、233-1、233-2、234、235、236-1、236-2、237-1、238-1、239-1、239-3、239-4、243-1、244、245、247、248、249-1、249-5、250、251、252-1、253-1、253-2、253-3、254、255、256-1、257-1、258、262-3、262-4、263、264、265、266、267、268、269-1、269-2、272-4、272-6、272-7、275-1、275-3、275-10、276、277-1、277-2、277-3、277-4、279-2、280-1、280-2、281-1、		169-2、178-2 262-3 の一部 270-2、270-3

区 域	区域の範囲		除外地番
		281-2、281-3、282、284-3、289-1、289-2、289-4、 290-1、290-2、292-1、293-2、293-3、293-4、293-8、 296-1、296-2、296-3、297-2、298-1、299-1、302、 304、305-1、308、309-1、310-2、313-1、313-2、 313-3、314-1、314-2、甲 315、316-2、318、319、 320-2、320-3、321、322、323-1 追加する新地番 153-3、153-4、162-6、180-6、189-1、191-1、198-1、 198-2、201-1、203-1、205-1、205-2、211-3、227-1、 227-2、227-3、229-1、233-4、233-5、236-4、238-3、 244-1、245-1、248-1、264-1、264-2、264-3、268-1、 276-1、276-2、276-3、292-3、294-6	
	字中連	340-1、341-1、341-2、342-1、350-1、350-2、360-1、 360-2、365-1、372-1、380-1、380-2、380-3、393-4、 394-3、394-4、398-1、400-1、408-1、409-1	
	字百町	413-1、413-2、413-3、475-1、476	
	字行年	500-1、504-1、540-1	
	字天神平	587-1、588-1、589-1、592-1、593-1、594-1、600-1、 601-1、601-4、605-1、606-1、607-1、651-1、652-1、 653-1、680-1、681-1	
	字泉屋	698-1、700-1、723-1、731-1、743-1、744-1、772-1	
	字森藤	800-1、801-1、802-1、803-1、821-1、822-1	
	字明神	826-1、832-1、838-1、839-1、892-1、895-1、913-1、 914-1、919-1、921-2	
	字長江谷	932-1、932-2、933、934、938-1、938-2、939、940-1、 940-2、941、942、943-1、943-2、944、945-1、945-2、 945-3、946、947、948、949、951、952、955、957、 960、961、963-1、963-2、977-1、978-1、985、987、 988、甲 991-1、甲 991-2、甲 992、993-1、993-2、 1002、1005-1、1007-1、1011-1、1038-1、1040-1、 1066-1、1066-2、1068-1、1070-1、1071-1、1071-2、 1072-1、1073-2、1075-4、1081-4、1082-1、1082-3、 1082-4、1085-1、1086-1、1087-1、1092-1	956-1 989、990
	大字大田		
	字宮之下	1050-1、1051-1、1051-2、1056、1057、1058、1059-1、 1059-2、1060-1、1060-2、1060-3、1060-4、1060-5、 1062、1064-1、1065-1、1066、1067-1、1067-2、1067-3、 1068-1、1069、1070-1、1070-2、1071-1、1071-2、 1072、1073、1074、1075-1、1075-2、1075-3、1076-1、 1076-2、1076-3、1076-4、1077-1、1077-2、1078-1、 1078-2、1078-3、1079-1、1079-2、1080-1、1080-2 追加する新地番 1066-1、1069-1、1072-1、1074-1	
A-1-5 (今津野)	大字今田		
	字大坪	152-3、172-4、173-3、173-4、177-1、177-2、185-1、 185-2、198-1、201-1、210-1、210-2、210-3、212-3、 215-3、216-4	

区 域	区域の範囲		除外地番
	字上田	274-1、275-1、276-1、286-1、300-1	R2 編入あり
	字風森	328-1、331-1、332-1、354-4、355-5、376-1、377-1、378-1、379-1	
	字薄木	381-1、382-3、386-1、387-1、389-1、390-1、392、393-1、393-2	
	字仏谷	415-1、416-1、416-2、417-1、418-1、418-2	
	字路谷	505-1	
	字三信	781-1、781-2、781-3、782-1、782-2、784-3、793-1、795-1、796-3、814-1	
	字大通	821-4、821-5、822-4、840-1、840-2、851-1、851-2、851-3、882-4、883-1	
大字野間			
	字高杉	41-1、42-1、45-1、45-2、51-1、58-1、60-1、60-2、60-3、62-1、80-1、80-2、85-1、88-1、88-2、88-3	
	字石目田	111-3、112-3、112-4、113-1、113-3、113-4、甲114、115、116、125、133-1、139-1、140-1、142-1、142-2、144-1、166-1、169-1、169-2、169-3、169-4、173-1、174-1、174-2、175-1、175-2、183、184-1、187-1	R2 編入あり
	字佃	318-1、318-2、319-1、319-2、320-1、320-2、320-3、320-4、320-5、321-1、333-1、334-1、334-2、357-1、358-1、368-1、369-1、369-2、369-3、381-1、387-3	R2 編入あり
	字宮谷	398-1、399-1、465-1、468-4、471-3、472-2、474-1、475-3、478-1、479-1、500-1、503-1、505-1、507-1、510-1、511-1、520-1、520-2、520-3、527-1、531-4、533-5、533-6、533-7、534-3、534-4	
	字名見	562-1、565-2、566-3、566-4、567-4、571-1、572-1、573-1、574-1、574-2、586-6	
大字植野			
	字国平	73-1、74-1、76、77、80-1、80-2、85、89、90、91、92、93、98-1、99、101、104、105、107、108、112、138、139、140、141、142-1、142-2、161	98-2、98-3
	字上り立	166、167、168、190、198、199-1、199-2、201、202、206、237-1、253、255、256、257、259、260、280、283-1、311、312、313、314、315、316、317、318、376、379、382、384、386、388-1、388-2、389、398、399、400	237-2
	字池ノ谷	412、413-1、413-2、508-1、508-2、509-1、509-2、510、511-1、511-2	
	字宮沖	594-1、595-3、599-1、605-1、609-1、609-2、609-3、609-4、610-1、610-2、659-1、666-1、666-2、675-1、691-1、692-1	
	字井ノ口	820-1、820-2、820-3、822-1、822-2、830-1、830-2、830-3、844-1	
	字明神	892-1、898-1、899-1、899-2、920-1、922-1、922-2、928-1、929-1、930-1、933-1、935-1、944-1	

区 域	区域の範囲		除外地番
字沖田	959、960-1、960-2、967、969、970、972、973、974、975、979、985-1、986-1、986-2、988-1、999、1000、1001、1011、1012、1014、1016、1019-1、1019-2、1020、1022、1024		
字柳	8、9、18、19、25、26、27、28、29、30、33、34、35、38-1、38-2、38-3、56-1(1)、56-2、57、58、59-1、60-2、61-1、62-2		56-2 の一部
大字津蟹			
字寄平沖	3、4-1、4-2、5、11-1、11-2、11-3、14、17		
字輪勘定	61、62、63、64、65-1、65-2、140-1、140-2、140-3、140-4		
字助友沖	147、148、151、170-1、170-2、170-3		
字林原	175-1、175-2、175-3、175-4、176、178		
字国光沖	205-1、205-2、208、209、210、213、221-4、238、242、243、246、251、252		
字隠迫	257、261、262、263、283、311、312、313、314、315-1、315-2、341、344		
字石ヶ坪	351、352、353、359、385		
字釜ヶ迫	399、401、402、403、411、425		
字安平沖	443、444、445、460、462、467、468、469、470、480、481		
字矢原	519-1、520-1、520-2		
字田良丸沖	528-1、528-2、529、530、536、541-1、549、580、581、583、584、591、592、593、615		
字才ノ木	634、641-1、641-2、644		
字深田	750-1、750-2、785、786、790、791、792、798、800-1、800-2、800-3、800-4、831-1、831-2、831-3、831-4、831-5、831-6、832、833、834-1、834-2、834-3、834-4、835-1、835-2、835-3、835-4		
字新宅沖	845、850、875、898-1、898-2、899、901、904、905、918-1、918-2、918-3、919-1、919-2、919-3、919-4、919-5、925-1、927		
字川田	942、950-1、950-2、950-3、950-4、950-5、950-6、950-7、1026、1027、1035、1048、1051、1060		
字能万田	1220、1222、1227-1、1229-1、1237		
字福丸	1284、1288、1289、1292、1293、1294、1299、1302、1310		
字持田沖	1335、1337、1338、1363、1365、1366、1368、1369、1382、1385、1388-1、1388-2、1389-1		
字沖天神	1404-1、1404-2、1429、1443-2		
大字福井			
字永田	59-1、60-1、68-1、69、70-1		
字輪之内	73-1、74-1、75-1、76-1、78		
字高科	82-1、82-3、82-5、84-1、84-3		

区 域	区域の範囲		除外地番
	字鼬操	115、116、119、120、123-1、125-1、125-4	
	字西之谷	131-1、131-2、131-4、135-1、139-1、139-3、147-1、147-6、149-1、164-1、165、166-1、167-1、168-1	
	字井領	193、194-1、195、196、208-1	
	字城山	218、222、223、224、236-2	
	字内門田	327、328	
	字門田	329	H27 編入あり
A-1-6 (綾目)	大字山岡		
	字掛田	670、673-1、674-1、676、677-1、678-1、679-1、718-1、719、721、722、725、726、727	
	字山崎	776-1、776-2、778-1、778-2、780、791、824-1、824-2、861、865、873-2、875-1、877-1、878	
	字郷原	922、927、928、929-1、930-1、930-2、931-1、931-3	
	字溝田	963、964-1、964-2、964-3、965-1、965-2、966-1、966-2、967-1、969、970-1、970-2、989、992-1、993-1、999-1、1000-1、1001-1、1007-1、1007-3、1007-5、1008-1	
	大字大原		
	字鷹山	8、10、11-1、11-2、12、13-1、13-2、14-1、14-3、34-1、34-2、35、39-1、39-3、39-4、39-5、41-1、41-3、42-1、43、44-1、69	H27 編入あり
	字竹之内	59、60、61、62、63、64、65-1、66-1、67、68、72、73、74、75-1、75-2、75-6、77-1、79-1、83-1、85-1、86-1、86-2、88-1、90、91、92、93、94	
	字宮谷	129-1、134、135、137-2、137-3、138-1、139-1、194-1、196-1、199-1、199-2、199-5、204-2、205、206-1	
	字蔵座	237-1、238-1、238-2、239-1、239-2、240-1、240-3、240-4、254-1、254-2、255-1、255-2、255-3、256-1、256-2、257-1、257-2、257-3	H27 編入あり
	字大谷	271-1、272-1、273、275、276-1、279-1、279-7、289-1	
	字不勘堂	367-1、367-2、368-1、369、370-1、370-2、386-1	
	字栗尾	410-1、410-2、412-1、413-1、414-1、415-1、416-1、417-1、418-1、420-1、420-4、422、424-1、425-2、426-2	
	字西谷	428-1、429、430-1、435-1、435-2、438-1、438-2、440-1、440-2、441-1、441-2、443-2、455-1、455-2、456-1、456-2、456-3、457、458、467-1、467-2、467-3、468-1、468-2、476-1、476-2、482-1、482-2、486、495-1、524、604-1	
	字割石	607-1、607-2、610-1、610-2、616、617、618、619、620、621、622、625-1、626、627、628-1、630、631-1、631-2、631-3	
字長尾原(山)	20630、20631-1、20658		

区 域	区域の範囲		除外地番
字芝谷	1012、1014-1、1014-2、1017、1018、1019-1、1019-2、1020、1022、1025、1026、1027、1029-1、1029-2、1029-3、1032-1		
字長尾原	1068-1、1068-3、1071、1072、1075-4、1100、1106、1107-1、1112、1113、1115、1116、1136-1、1136-2、1138		H29 編入あり
字木正田	20159-2、20159-4		
大字綾目			
字新行地	10、11-1、11-2、13-2、14、15、24-1、30、31-1、31-2、33、40、42、43、44、45、48-1、50、51、53、57、59、61-1		
字明本田	80、81、82、83、84、85、86、91、92、100-1、101-1、111、112、113、114、115、116、119、141-1、142-1		
字上峠	167-1、167-4、168、170-1、170-2、178-1、179-1、179-2、183-1、183-2、184-1、184-2、185-1、185-2、187、189、193-1、194、196、197、198、200、202、203、204、205、206、207、229-1、230-1		
字少田	249、250、251、261、263、266、267、268、269		
字森屋	548、550、554		
字後久	559-2、562、563、564、565、566、567、612		
字大坪	661、662、663-1、663-2、677、678、679、682、684-1、686-1		
字畠中	688、690、691-1、692、693-1、694、710-1、711-1、711-4、738、739、743、745、747、750、751、752、753、775、785、787		
字場々之元	793-1、804、813-1、815、816-1、820-1、822-1、824-1、834-1、835-1、850-1、862-1、913、914、916-1、920-1、943		
字中河原	934-1、935-1、944、945、946、947、948、949、950、951、960-1、960-2、960-3、998、999		960-1 の一部
字道添	1052-1、1054-1、1055、1057、1058-1、1059-1、1062、1063、1064、1098-1、1098-2、1099、1100、1101、1103、1105、1106、1108-1、1125-1		
字中坪	1148-1、1150-1、1156、1160、1168-1、1174、1176、1178、1180、1183、1185、1187、1188、1190、1191-1、1191-2、1192-1、1194、1196-1、1199-1、1200-1、1202-1、1236、1237、1241-1、1241-2、1241-3、1244、1246-1、1246-2		
字日伝極	1258、1260、1266、1267、1268、1269-1、1271、1272、1273、1274、1275-1、1275-2、1276、1279、1285、1288、1348-1、1349-1、1351-1		
字石ヶ坪	1417、1422、1424、1425、1426、1428、1430、1431、1432、1433、1436、1447、1448、1450、1453、1454、1455、1457		
字矢伝(山)	21432-2、21432-3		
字迫谷	1469、1471-1、1471-2、1472-1、1472-2		
字鍛冶屋谷	1580-1		

区 域	区域の範囲		除外地番
	字高廻	1612-1、1613-1	
	字沖田	1671、1673、1674、1681、1682、1683、1684、1685、1686、1687、1694、1714、1715、1718、1719、1721、1722、1725、1726、1727、1729	
	字道下	1793、1801、1802、1804、1806、1807、1808-1、1808-3、1809、1810、1836、1837、1839、1840、1846、1847、1849、1850、1851、1852-1、1852-2、1853	
	字宮ノ後	1859、1861-1、1865-1、1872-1、1889、1893、1894、1897、1898、1899、1901-1、1902-1、1964-1	
	字熊地谷	1960-1、1960-2、1962-1、1963-1、1965-1、1965-2、1979-2、1980-1、1981-1、1990-1、1991-1、2070、2072、2073	
	字矢萩迫	2084、2086、2088、2089、2090、2094、2129-1、2129-2、2130、2131-1、2140	
	大字公文		
	字大西	20、21、29、31-1、33、35、36、39-2、50-1、52、53-1、54-1、56、57-1、58-1、61-1、62-1、63、64-1、64-2、65、66	
	字土井	109、111、113、129	
	字野田	190-1、191-1、192-1、193、194-1、194-2、195-1、214-1、214-2、217、224、226-3、226-4、236-1	
	字久保田	289、292、294-1、296、298-1、304、307、308、309、310、313、315、317、319、320、321、322、323-1、323-2、325、326、327、328、329、330、333、335、339	
	字原曾根	391-1、393、394-1、394-2、395、398、399、402、404、406、413、415、417-1、419-1、421-1、435、455、458、459、461、463-1、463-2	
	字西塚平	515、516-1、516-2、523、527	
	字往来平	652-1、652-2、653-1、675-1、676、677-1、678-1、693-1、693-2、694、736、738、742、745、747、750	
	字塚之平	766、767-2、768-1、768-2、774、778、781、788、789、790-2、791-2、791-3、794-1、795、796-2、806、809-1、809-2、811-1	
A-1-7 (大和)	大字千堂		
	字下田	5、7、9、10-1、11-1、12、17、20、21、22、23、27、31、32、33、34、41、42、43、50、51、53、58、60、77、78、81、82、83、94、95、96、97、98、100、102、103、105、111、113、121、122、123、128、129-2、130、131	
	字水田	134、135、136、140、146、147、148、149、150、151、161-1、162、163、164、166、168、182、183、193、195、201、202、203、204、211、214、217、218、221、222	

区 域	区域の範囲		除外地番
字郷峠(山)	20136-4、20136-6、20138-2、20139-1、20140-2、20142-1、20152-1、20152-2、20152-3、20152-4		
字三本木	230、231、240、243、246、276、277、278、351、354、355、377-1、378-1、388、390-1、390-2、391、395、396、406、408、411、412、413、425、427-1、427-2、432、433、439、440、442、444、445、450		
字西谷平	497-1、506、513、514、515、516、517、518、521、523、528、530、531、532、533、534、536、537、539、541、562、563、565、568、573、574、576、608、611		
字東谷平	622、624、626、628、630、632、634、636、638、642、685、688、691、693、695、699、723、728、732、733、736、739、740、742、744、755、758、759、762、764		
大字大山田			
字中間谷	3、4、6、7、8、23、24、26		
字手串	135-2、155、156-2、157-2、175、176		
字茶堂鼻	193、195、204、205、206-2、207、208-1、208-2、209、210、213、216、217、220		
字音野平(山)	20226-2、20232-1		
字蔵馴	241、248-1、248-2、249-1、249-2、265、267、290-1、290-2、291-1		
字與兼(山)	20278-2、20280-4、20290-2、20291-2		
字小猿	297、314、318、321、322、323、324-1、326、334、335、337、341、345-1、348、352、395-1、398、400-1、403、405-1、408、410-1、410-2、414-1、455-1、456-1、458、468、474、477、491、493		
字中蔵谷	529-1、529-2、535、548-1、550-1、551		
字井手平	697-1、698-1		
字大畑谷	719-2、720-1、723、724-2、725、736-1、738、740-1、740-2、751-2、759-1、760-2、762-2、765-1、772-2、773-2、774-2、775-2		
字畑谷	961-2、963、968-2		
字千堂坂	991-1、992、1000-1、1001-1、1003、1006、1011-1、1011-3、1019		
字田口	1020-1、1026-1、1083-1、1083-2、1083-3		
字宮ノ前	1113、1114、1115、1121、1122、1130-1、1131-1、1132、1134-1、1146、1149、1150、1151、1152、1153		
字北迫	1201-1、1201-2、1203-1、1203-2、1204-1、1204-2、1205-1、1211-1、1212-1、1212-2、1213、1293-1		H27 編入あり
字掛田	1301-1、1306-1、1307-1、1307-2、1308-1、1308-2、1309-1、1309-2、1310-1、1310-2、1311-1、1335-1、1335-2、1336-1、1336-2、1337-1、1361、1396、1397、1398-1、1398-2、1399		

区 域	区域の範囲	除外地番
	大字下山田	
字宮下	113-1、115-1、120-1、120-3、126-1、126-2、127-1、127-2、128-1、128-2、147-2、132-1、134-1、135-1、139-2、139-3、143-1、143-2、147-1、147-3、148-1、149-1、151-2	H29 編入あり
字迫谷	154、233-1、256-1、258-1、258-4、258-5	
字胡掛(山)	20211-1、20211-3、20211-4	
字仲坪	278-1、279-1、280-1、284、285、288-1、288-2、292、293-1、298、299、300、301、303-1、303-2、341-1、344、345、358-1、358-2、359-1、360、361、363-1、396-2、401、419	H29 編入あり
字寺谷	424-1、425-1、425-2、426-1、431、432、433、434、435	H29 編入あり
字榎ヶ坪	468-1、468-5、469-1、469-2、472-1、472-2、473-1	H29 編入あり
字家角谷	597	
字永兼	601-1、625、627、629	
字仏供典	651、653-1、653-2、656、658、659、660、666-1、666-2、673-1、677	H29 編入あり
字芝谷	679-1、679-2	

【A-2 尾道北部】

区 域	区域の範囲		除外地番
A-2-1 (原田町)	原田町梶山田		
	字平原山(山)	20020-3	1-8、25-2
	字金光	5-1、6-1、6-2、8-1、8-2、11-1、11-2、14-3、14-4、15-1、15-2、16-1、16-2、18、19、20-2、21-1、22-1、24-1、25、26-2、27-1、28-1、29、33、34、36、甲37、38、39、40、41、42、43、44-1、44-2、45-1、45-2、45-3、45-4、46、47、48、51、52、53、55-1、57-1、58-1、60-1、61-1、64、67-1、70-1、70-2、71-1、72-1、73-1、76、甲78-2、80、81-1、81-2、81-3、90-1、91-1、91-2、96、119、122、123、124、125、127、129-1、129-2、130、131、132-1、132-2、132-3	
	字靱田	133、134、135、136、137、138、139、141、143-1、144、145、146、147-1、147-2、148、149-1、150、151、152-1、153-1、155、156、157、158、159、160-1、161、162、163、164、166、169-1、169-2、171、172、173、174、175、177-1、178、180、182、183、184、185、186、187-1、188、189、191、192、194-1、194-2、196-1、196-2、198、199、200、201、202、209、210、211、212、213、215-1、215-2、216、217、218、220、221、222、224、225、226、227、228、229、230、232、233-1、233-2、234、236、237、238、240、241、242、243、244、245-1、245-2、246、247、248、249、250-1、252-1、254-1、254-2、255、256-1、256-2、257、258、259、260-1、261、262、264、265、266-1、266-2、267-1、269、271-1、273、274-1、274-2、275	
	字宇戸	278-1、279-1、280、281-1、281-2、282-1、283、285、287、288、289、290、293-1、294、296、298-1、298-2、299、300-1、302、303-1、304、307、309-1、309-2、309-3、甲311-1、甲311-2、甲312、313、314-1、315、317、318、319、320-1、322-1、323-1、324-1、325-1、326、327-1、329-1、330-1、331-1、甲332-1、甲332-2、甲333、甲334、335、336、337、339、340、341、342-1、346、347、348、349、350、351-1、351-2、352、353-1、354、355、357、358-1、358-2、359、360、361、362、363、364、365、366、367-1、369、370、371、372、373、374、375、376、377、379、380、381、382、383、384、385、386、387、392、394、395、396、乙397-1、397-1、397-2、397-3、398、401-3、403、404、405、406、407、408、409、411、412-1、412-2、414-1、414-2、417、甲418-1、甲418-2、419、420、421、422、423、424、425、426、427、429、430、431、432、433、434、435、437、438、439、440、441、442、443、445、446、448、449、450-1、450-2、450-4	
字西田	452-1、452-2、454-1、454-2、454-3、454-4、458-1、458-2、500-1、501-1、501-2、502-1、503-1、503-2、504-1、504-2、507-1、507-2、507-3、508-1、508-2、509-1、510-1、514-1、515-1、516-1、516-3、517-1、		

区 域	区域の範囲		除外地番
		517-2、518-1、522-1、572-3、574-1、574-2、575-1、575-2、576-2、甲 578、579、596-1、611-1	
	字水金	874-1、875-1、875-4	
	字有光	966-1、966-2、966-3、968-1	
	字高塚	1227、1228-1、1228-2、1233-1、1236-1、1237-1、1238-1、1239-1、1240、1242-1、1246-1、1247-1、1248-1、1248-4、1249-1、1250-1、1251-1、1253-1、1254、1255、1257-1、1257-2、1259-1、1260、1261-1、1263-1、1264-1、1265、1266-1、1267、1268、1270、1271-1、1273-1、1274-1、1275-1、1276、1278、1279-1、1280-1、1280-2、1289-1、1289-3、1290、1291、1292、1293、1296-1、1297、1298-1、1298-4、1300、1301、1302、1303、1304-2、1307、1308-1、1308-4、1310-1	1283、1287
	字宗光谷	1384、1385、1386、1391、1392、1393、1394、1395、1396、1397、1404、1405、1406、1407、1418、1419、1420、1421、1422、1423、1424、1425、1426、1428、1430、1431、1432、1433-1、1473-1、1478-2、1480-2、1488-1、1488-2、1489-1、1490-1、1491-2、1493-1、1500-1、1502-1、1502-2、1522-1、1560-2、1563、1564、1566、1567、1568、1574、1575、甲 1576	
	字陰地谷	1586、1587、1588、1590、1611-1、1611-2、1628-1、1630-2、1630-4、1636-1、1636-2、1636-3、1637-1、1637-2、1637-3、1637-4、1638-1、1638-2、1639-1、1639-2、1641-1、1661-1、1664-2、1665-1、1665-3、1673-2(1)、1673-2(2)、1690-2、1708-1、1711-2、1720-1、1756-1、1756-2、1757、1758、1760、1761、1763、1764、1766、甲 1767、1768-1、1768-2、1770-2、1781-1、1783、1784-2、1788-1、1789-1、1789-3、1790-1、1791-3、1824-2、1824-3、1826-1、1827-2、1829-1、1829-2、1831-1、1833-3、1834-3	
	字安藤山(山)	21759-1、21759-2、21759-3、21763-2、21765-2、21768-2、21770-3、21771-2、21771-3、21772-2、21774-1、21776-3、21776-4、21778-2、21778-3	
	字亀ヶ尻(1)	1855-3、1857-1(1)、1857-1(2)、1861-1、1861-2、1862-1、1862-6、1863-1、1864-1、1864-2、1866、1867-3、1870-1、1872-1、1872-3、1873-3、1874-3、1875-1、1875-2、1875-3、1875-4、1877-3、1877-4、1879-6、1880-4、1881-5	
	字亀ヶ尻(2)	1883-3、1884-4、1884-5、1884-6、1886-3、1887-3、1888-3、1889-3、1907-1、1907-2、1908-1、1908-2、1908-3、1909-1、1910-4、1912-3、1913-3、1913-4	
	字末森谷	2283、2284、2301、2304、2306、2307、2308、2311、2312、2322、2327、2328、2329、2331、2332、2333、2334-1、2336、2337、2339、2340、2341、2342、2346、2368、2369、2370、2371、2372、2374、2438、2439、2440、2442、2443、2449	2450、2454、2455
	字白埴	2505-1、2506-1、2509、2511、2512-1、2513-1、2514、	

区 域	区域の範囲		除外地番
	2527-1、2527-3、2550、2551、2552-1、2552-2(1)、2552-2(2)、2552-3、2556-1、2556-2、2556-3、2557、2558-1、2558-2、2558-3、2558-4、2560、2562、2564、2566、2568、2570		
字節幸	2593、2594、2595-1、2596-1、2597-1、2598-1、2599、2600-1、2600-2、2601-1、2602-2、2605-1、2605-2、2605-3、2606、2607-1、2608、2609、2610、2611、2612-2、2613、2614、2615、2616、2619-1、2619-3、2620、2621、2623、2624、2625、2626、2627、2631、2632、2633、2634、2635、2636、2637、2638、2639、2640-1、2640-2、2641、2643、2645、2648、2649、2650、2652-1、2652-2、2652-3、2654、2655、2656-1、2656-2、2656-3、2658、2663、2664-1、2664-2、2665、2670-1、2671-1、2672-1、2673-1、2678、2683-1、2684-1、2685-1、2686-1、2687-1、2688、2689-1、2702、2708-1、2709-1、2710、2711、2712-1、2713、2714-1、2715、2716-1、2716-2、2717-1、2717-2、2717-3、2718、2720-1、2721-1、2722、2723、2724、2726-1、2727、2728、2729-1、2730、2731、2733、2734、2736、2737、2738、2739、2741、2747、2748-1、2749、2751、2752、2760、2762、2763、2764-1、2764-2、2765、2766、2768-1、2768-2、2768-3、2770、2771、2773、2774、甲 2776、2778-1、2780-1、2802-1、2821、2822、2823、2824、2826、甲 2828、2829、2830、2832、2833、2834、2836		
字山之神	2842、2844、2845、2846、2849、2850、2852、2853-1、2853-2、2855、2856、2857、2858、2859、2860、2861、2862、2863、2864、2865、2866-1、2866-2、2867、2868、2869、2870、2871、2873、2874、2875、2876、2877、2879-1、2879-2、2880、2881、2882、2883、2884、甲 2885、乙 2885、2886-1、2889、甲 2890-1、2891-1、2895-1、2895-2、2896-1、2897-1、2898-1、2899-1、2900、2901-1、2902-1、2903-1、2903-2、2904-1、2905-1、2906-1、2907-1、2908-1、2910-1、2911-2、2913-1、2913-2、2914-1、2915-1、2916-1、2917-1、2917-2、2918-1、2919-1、2920-1、2920-3、2922-1、2923-1、2926-1、2929-1、甲 2931、2937-1、2938、2940、2941-1、2943、2944-1、2949-1、2950、2951、2955、2956、2957、2958、2959、2963、2964、2965、2970、2971、2978、2979、2980、2981-1、2983-1、2984、2986-2、2987、2988、2989、2990、2991、2992、2993、2994、2995-1、2996、2997-1、2998-1、2999、3000、3002、3003、3004、3005-1、3008-1、3008-3、3009、3009-1、3010-1、3010-2、3010-3、3011、3013-2、3013-5、3016-1、3017、3019、3020、3022、3023-1、3024-1、3026-1、3029、3031、3035-1、3037-3、3038-1、3042-1、3043-1、3044-1、3045-1、3047-1、3047-2、3048-1、3050-1、3050-2、3052-2、3056-1、3057、3059-1、3059-2、3060、3061、3062、甲 3063、3070、3071、3072、3073、3075-1、3076、3077、3078、3084、3085-1、3086-1、3087-1、3088-1、3091、3092		2921-1
字久保田	3093-1、3094、3095-1、3095-2、3096-1、3097-1、		3100-1 の一部

区 域	区域の範囲		除外地番
		3097-3、3097-6、3098-1、3098-2、3100-1、3100-2、3101-1、3102-1、3103-1、3103-2、3104、3105-1、3105-2、3105-3、3107、3108-1、3109-1、3112、3113-1、3114、3117-1、3119-1、3121、3122-1、3122-2、3124-1、3125、3129、3130-1、3130-2、3131-1、3132、3133、3134-1、3135-1、3136-1、3138-1、3141、3142-1、3142-2	
	字五反平	3165-2	3163-1、3165-1
	字野田谷	3333、3334、3335-1、3335-2、3336-1、3337、3338-1、3338-2、3339-1、3340-1、3341、3342-1、3342-2、3343、3344-1、3344-2、3347、3372-1、3372-2、3372-3、3374-1、3375-1	
	字山津谷	3340-2、3444-1、3445-1、3446-1、3450-1、3451-1、3454-1、3455、3456、3457、3458、3464、3465-1、3465-2、3467、3468-1、3468-2、3469-1、3469-2、3469-3、3474-1、3474-2、3475、3476、3477、3538、3539-1、3539-2、3540、3541-1、3541-2、3542、3546-1	
	字安延	3559-1、3560-1、3561-1、3563-1、3564-1、3565-1、3566-1、3573-1、3574-2、3577-1、3578-5、3579-1、3579-2、3579-3、3581-2、3581-3、3581-5、3612-1、3614-1、3615-1、3617、3618、3619、甲 3620、3624、3625、3626、3627、3628、3629、3631、3632、3633	
	字大上	3702-5、3704-2、3704-3、3705-3、3709-6、3710-1、3710-5、3710-6、3710-8、3710-9、3718、3720、3731、3732-1、3733-1、3735-1、3735-4、3740-4、3743-4、3744-1、3745-1、3746-1、3755、3756-1、3757-1	
	字坂本	3766-1、3769-1、3770-1、3771-1、3778-1、3810-1、3810-2	
	字洗足	3813-1、3813-2、3816-1、3816-2、3817-1、3817-2、3818-1、3823-2、3824-1、3824-2、3826-1、3826-2、3827-1、3828-1、3837、3841、3842、3843、3844、3845、3846、3847-4、3847-5、3847-6、3847-7	R2 編入あり
	字安藤	3851-1、3852-1、3852-2、3853、3854-2、3855、3856、3858-4、3865-1、3871、3872-1、3879、3883、3884-1、3884-2、3884-4、3885、3887、3888、3889、3890、3892-1、3893、3894、3895、甲 3896、甲 3897、3899、3903、3904、3905-1、3906、3908、3912、3914、3925-1、3925-2、3928-1、3933、3934、3935、3936、3937、3938、3939-1、3940-1、3941-1、3942-1、3942-2、3943-1、3943-2、3946-1、3946-2、3947、3958、3959、3960、3961、3962、3963-1、3963-2、3967、3968、3969、3970、3971、3972、3978、3979、3980	R2 編入あり
	字岡谷	4037-1、4037-3、4043、4047、4061-1、4070-4、4071-1、4071-2、4072-1、4072-2、4075-1、4075-3、4076、4077、4078-2、4082-1、4082-2、4082-3、4083-1、4084-1、4084-2、4087-1、4087-2、4088-1、4089-3、4090-1、4091-2、4093-3、4094-2、4096-1、4099-1、4102-1、4104、4106、4107-4、4107-6、4111-3、4116-4	4063-1、4116-4 の一部 4044-1

区 域	区域の範囲		除外地番
字矢原	4121、4122、4123-1、4123-2、4125、4126-1、4126-2、4127、4128、4129、4130、4131、4133-1、4133-2、4134-1(1)、4134-1(2)、4135、4136、4137、4138、4140、4141、4142-1、4143、4144、4145-1、4146-1、4148-1、4148-2、4149、4150、4151、4152、4153、4154、4156、4157、4158、4159-1、4159-2、4159-3、4161、4162、4163-1、4164、4169-1、4171、4172、4173、4175、4176、4189、4190、甲 4192-1、4193-1、4193-2、4194-1、4195-2、4196、4197、4198、4199、4200、4204-1、4206-1、4207、4208、4209、4210、4211、4212、4213-1、4213-2、4214、4215-1、4218-1、4219、4222、4223、4224-1、4226-1、4227、4229-1、4230、4231、4233、4234-1、4235-1、4237-1、4240、4241、4243、4244-1、4245、4246、4247、4248、4249、4250-1、4251、4252-1、4253、4257、4259、4260、乙 4261、4266、4267、4270、4272、4273、4276、4279-1、4279-2、甲 4280、4282、4283、4284-1、4284-2、4284-3、4286-1、4286-2、4288、4289、甲 4290、4293、4294、4296		
字名荷	4410-1、4418、4419、4425、4426、4429、4430、4431、4433、4434、4440、4442、4443-1、4443-3、4448-1、4449、4451、4452、4453、4454、4455、4459-1、4461-2、4462-2、4463-2、4464-1、4465-1、4465-3		
字矢内	4580、4581、4582、4583		
字宗延	4611-1、4613-1、4616-1、4617-1、4620-1、4621-1、4624-1、4625-1、4626-1、4637-1		
字中之坪	4762-1、4763-1、4765-1、4768-1、4769-1、4780-1、4781-1、4782-2、4789-3、4825-5、4826-1		
字古引	4857-1、4858-1、4860-1、4861-1、4890-1、4892-1、4895-1、4897-1		
原田町小原			
字清水迫	2、3、8、9、11、12、14、15-1、16、17-1、17-2、19、乙 20、22、24、27、28、30、32-1、32-2、33、34、35、36、38、39、40、41、42、43、44、45、46、47、48、49-1、49-2、50、51、52、53、54、55、56、57、59、63、64、65、66、67-1、68-1、69-1、70-1、72-1、73、74-1、74-2、75-1、75-2、76、78、79、82、83、84、87、88-1、88-2、92、95-1、95-2、96、97-1、98、甲 101-1、乙 101-1、101-2、102、103、104、106		104-2
字大畑	107、108、109-1、110-1、110-2、111、113、114、115、116、117、119、120、122、123、125、126、127-1、127-2、130、131、133、134、136-1、139、140、141、142、144、145-1、145-2、147、148-1、148-2、149、150、153、154、155、156、157、158、159、160、161、162-1、165、166、167、168、169、170、171		
字大津	175、176、181、182、183、184、208、210、214、215、		

区 域	区域の範囲	除外地番
	216、221、222、223、224、225	
字松田	271、272、281、282、283、285、290	
字中間	310-1、310-2、311、312、313、333、334、342、411、412、413、414、431、432、433、434、435	
字桑原	527、531-1、531-2、532、533-1、533-2、541-1、541-2、575、621、631、632、633、634、635-1、635-2、635-3、635-4、635-5	
字広保	638-1、638-3、638-4、639、652-1、652-2、660、661-1、661-2、661-3	
字四通田	913、914-1、914-2、914-3、915、916、917、918、919-1、920、921、922、923	
字田口	932-1、932-3、933-1、942、943、944-1、945、946、947、948、952-1	
字野々内	952-2、974-1、975-1、975-3、977-1、977-3、978-1、978-3、979-1、981-1、982-1、984-1、985-1、986-1、987-1、989、991、994-2、995、999、1002、1070-1、1072、甲 1077、1080、1081-1、1082-1、1102、1104-1、1111、1112、1113、1114、1115、1116-1、1118-1、1120、1122、1129-2、1129-3、1130-1、1131、1132-1、1133-1、1136-1、1136-3、1137、1143、1145-1、甲 1147-1、1148-1、1148-2、1151、1152-1、1155-1、1157-1、1158-1、1159-1、1160、1164-1、1165-1、1166-1、1167	
字曾裡	1176-1、1180、1181-1、1182、1183、1184-1、1185、1186-4、1186-7、1186-8、1187-1、1188、1189-1、1190-1、1191-1	
字新縄手	1206-1、1210-1、1210-3、1210-4、1212、1213-1、1215、1344-3、1344-4、1345-1、1345-2、1345-3、1345-4、1345-9、1346-1、1347-1、1348	
字多田野	1253、1265、1266、1267、1268、1269、1272-1、1273、1295、1296、1297、1298、1299、1300-1、1300-2、1302-1、1302-3、甲 1312、1319-1、1321、1325-1、1326-1、1327-1、1327-3、1328-1、1330-1、1330-2、1332-1、1333、1336-1、1336-2、1336-3、1338-1、1339-1	
字地原	1352、1353-1、1353-2、1354-1、1354-4、1355-2、1356-1、1356-2、1358-1、1359-1、1359-2、1360-1、1370-1、1371-2、1372-1、1373-3、1374-1、1374-2、1375	1352 の一部
字大豆	1376、1392、1393、1394、1409、1429、1431、1433-1、1434、1435、1436、1437、1438、1439、1440、1441、1443、1444-1、1444-2、1445、1446	
字森屋	1447-1、1447-2、1448-1、1449、1450-1、1450-2、1452-1、1454、1455、1456、1462-1、1464-1、1466、	

区 域	区域の範囲	除外地番
	1467、1469、1471、1472、1473-1、1475、1476、1477	
字宇根畑	1486、1487-1、1487-2	
字青谷	1515-1、1515-2、1521、1523、1525-1、1529-1、1558、1561、1567、1570-3、1583-1、1583-2、1585、1600-1	1570、1572-1、1572-2、1572-3 を合筆して1570 とし、1570 を1570-1、1570-2、1570-3 に分筆後、1570-1 を除外(1570-2 は用途変更)
字稲畑	1606、1617-1、1617-2、1661、1662-1、1662-2、1663、1664、1665、1666、1667-1、1669、1670-1、1672-1、1673-1、1674、1675-1、1676-1	1631
字向田	1681-1、1683-2、1684、1685-1、1686-1、1689、1691、1697、1698-1、1701、1705-1、1706、1707、1708、1710、1711-1、1711-2、1712、1713、1714-1、1714-2、1714-3、1714-4、1715-1	
字黒崎	1718-2、1719、1720-1、1720-2、1720-3、1721、1722-1、1722-2、1723、1724、1725、1726、1727-1、1727-2、1728、1729、1730、1731、1732、1733、1734-1、1734-2、1736-2、1737-1、1739-1、1740、1741-1、1742、1743、1745-1、1747-1、1748-1、1749、1750-1、1750-2、1751-1、1755、1756-1、1757-1、1757-2	
字宮ノ前	1763、1767-1、1768-1、1768-4、1769-1、1771-1、1772-1、1774、1775、1776-1、1776-2、1777、1778、1779-1、1779-2、1780、1781、1782、1784-1、1784-2、1785-1、1785-2	
字尻面	1789-1、1791-4、1792-1、1793-1、1794、1795-1、1796-1、1798-1、1799、1800、1802、1803-1、1803-2、1804、1805、1806、1807-1、1808-1、1812-1、1812-2、1813-1、1813-2、1814-1、1816、1818-1、1818-3、1820-1、1821-1、1823-1、1823-3、1824-1	
字宮原	1826-1、1827-1、1827-2、1828、1829、1830、1834、1835-1、1836-1、1838-1、1839、1840-1	
字赤那志	1860-1、1861-1、1866-3、1874-1、1874-3、1875-1、1876、1877、1878、1879、1880	
字加正	1918、1919、1920、1925、1927、1928、1929、1930、1931、1932-1、甲 1933-1	
字大西	1936、1937、1938-1、1939-1、1940-1、1941-1、1958、甲 2006、2010、2011-1、2013-1	
字寺谷	2050-2、2051-1、2054、2055-1、2056、2059-1	
字上峠	2126-2、2161-1、2162-1、2163-1、2164-1、2165-1、2166、2167、2168-1	
字別所	2219、2220、2221-1、2222-1、2222-2、2224-1、2224-2、2225-1、2226、2227-1、2228-1、2228-2、2229-1、	

区 域	区域の範囲		除外地番
		2229-2、2230、2241-2	
	字段原	2347-1、2348-1、2371	
	字古賀本	2424-1、2424-2、2425-1、2426-1、2427-1、2428-1、 2430-1、2433-2、2436、2458-1、2458-2、2459-1	
	字早魁田	2460-1、2464、2465-1、2466-1、2478-1、2491、2497、 2498、2499、2500、2501、2502、2503、2504、2505、 2510-1、2511-1、2512、2513、2514、2516、2518、 2520、2521-1、2529-1、2529-2、2530-1、2530-2、 2530-3、2531、2532、2533-1、2533-2、2535、2537、 2538、2539、2540、2541-1、2548-1、2548-2、2550、 2551-1、2551-2	
	字脇田	2624-1、2629-1、2630、2633-1、2633-2、2634-1、 2635-1、2635-3、2636、2637、2638、2639、2643-1、 2643-2、2643-6、2643-8、2650-1、2652-1、2653-1、 2656-1	
	字鍛冶屋	2687、2692、2695-1	
	字白鳥沖	2778-1、2779-1、2781-1、2783-1、2785-1、2785-2、 2787-1、2788、2789-1、2790-1、2796-1、2797-1、 2797-3、2798-1、2798-2、2798-4、2799、2800-1、 2801-1、2802-1、2803-1、2803-2、2804、2813-1、 2815-1、2818-1、2821-1、2829-1、2830-1、2831	
A-2-2 (木ノ庄町)	木ノ庄町木梨		
	字風呂の前	42、43-1、44-1、44-2、45、46、48-1、48-3、50-1	
	字平谷	55、57、58、61-1、61-2、62、63、64、65-1、65-2、 66、67、68、甲 69-1、70	
	字後谷	83、84、85、86、87、88、89、90	
	字讃岐口	91、92、93、94、96、97、98、99-1、100、101、102、 103、104、105、106、107、108、109、110、111、112、 113-1、113-2、115-1、115-2	
	字馬場谷	117-1、甲 152、154、155、156	
	字中屋敷	157、158、159、160、161、162-1、163-2、164-1、 172	
	字助右衛門谷	177、179、180、182-1、185、186、188-1、188-2	
	字与三ヶ谷	208、214、215-2、216、217、218、219、220、221-1、 221-2、226、227-1、228	
	字蔵ノ奥	237-1、237-2、240、241、242、243、245、250、251、 253、254、255、263-1、264-1、264-2、264-3、265、 266	
	字鍛冶屋前	284-1、285-1、285-2、285-3、289-1、290	
	字風呂ノ上	296-1、301-1、302-1、303-1(2)、303-2、303-3、303-4、	

区 域	区域の範囲		除外地番
		303-5	
字山田		304、305、306、307-1(1)、307-1(2)、307-2、308、310、311、315-1、315-2、316、317、318	
字若宮		319、321、322、323、324-1、324-2、325、326、327、328	
字並塚		355、361、364、365、甲 366、367、369-2、371、372、373、376-2、377、379、380、381、382-1、382-3、387-1、389-1、389-2、390-1、391-1、393、395、396、397、399、400-1、400-2、401、402、408-1、409-1、410-1、甲 413-1、乙 413、414-2	408-2
字曾路木		429、430、431、432、433、434、435、436-1、437-1、440	
字大塔田		441-1、442、443、444、445-1、446-1、447-1、448、449、451、452-2	(451 の一部を用途変更)
字森脇		453、454、455、456-1、456-2、457-1、459-1、460、461、462-1、463-1、464-1、464-3、465-1、465-2、466-1、466-2、467-1	
字天満		581-1、582、583、584-1、587、588、589、592、甲 593-1、596、597-1、598、599-1、600、602-1、603-1、607-2、608-1、610-1、611、612、614-2、617-1、618、619、620、623、627-1、628、629-1、647-1、648-1、650-1、651-1、651-2、652、655、656、657	
字前田		658、659、660、661-1、661-2、662(合併)、664-1、665-1、667、668、669、670	
字根木		671-1、672、673、674、675、676、677、678、679、680-1、681-1、683、685-1、686、687、甲 688-1、甲 689、692-1	
字柴床		712-1、713、714-1、715-1、716-1、717-1	
字光又		718-1、719-1、719-2、719-4、720-1、722-4	
字小深		777-3、778-1、779-2、779-5	
字宗久		780-1(1)、780-1(2)、784-3(1)、784-3(2)	
字大土志下		1476、1477、1478、1479、1480、1485、	1486
字大土志		1489-1、1490、1491-1、1492、1499、1500、1501、甲 1510、1512、1514-2、1518-1、1519	
字西之前		1530、1531、1532、1533、1535、1536、1537	
字堂之前		1607-1、1609-2、1610-1、1611、1614、1616、1617、1618-1、1618-2、1620-1、1621-1	
字内正田		1625-1、1628、1635、1638、1639、1640、1642、1643-1、1644-1、1645-1、1645-2、1646-1、1646-2、1647、1648、1649、1650、1651、1652、1653、1654	

区 域	区域の範囲		除外地番
字砂田	1764-1、1768-1、1768-2、1769-1、1769-2、1769-3、1769-4、1769-5、1770、1771、1774-1、1774-2、1777-1、1778-1、1779-1、1782		
字梅ノ木	1916、1917、1918、1920-1、1921、1922、1923、1924、1925、1926、1927、1931、1932、1933、1934、1938、1940、1942、1943		
字小原	1947、1948、1949、1950、1951、1952		
字柳ヶ坪	1961、1962、1963、1964、1966、1968、1969、1970、1975、1977、1978、1979、1980、1981、1983		
字山添	2016、2017、2018、2019、2020、2021、2023、2024、2027、2028、2029、2031、2034、2035		
字家貞下	2039、2040、2041、2042-1、2042-3、2057		
字家貞	2062、2063、2064-1、2065-1、2068、2069-1、2069-2、2070、2071-1、2072、2075-1、2076、2077、2078、2079、2080、2081		
字家貞奥	2082、2083、2084、2085、2086、2093、2095、2096、2097、2098、2099、2100、2101、2102、甲 2103、2105-1、2106、2108-1、甲 2110、2112-1、2113-1、2114、2116、2120、甲 2123-1、甲 2123-2		
字小田谷	2224、2225-1、2227-1、2227-2、2228、2229-1、2234-1、2234-2、2234-3、2236-1、2237-1、2238-1、2240-2、2241-1、2242、2243-1、2245、2246-1、2252、2253、2255、2257、2260-1、2261、2262、2263、2264-1、2265-1、2266、2267、2271、2272、甲 2273、2274-1、2274-2、2274-3、2275-1、2277-3、2282		
字縄手谷	甲 2283-1、2284、2286-1、2286-3、2287-1、2292、2293-2、2294-1、2295-1、2295-2、2297-1、2297-2、2298-1、2299-1、2300、2301-1、甲 2302、2308、2310-1、2311、2312-2、2313-2、2315、2317、2318、2319、2320、2321、2323、2324、2325、2326、2327、2328、2329、2330、2331、2332		
字平家谷	甲 2339、2341-1、2342、2344-1、2345-1、2346-1、2347-1、2348-1、2350-1、2354-1、2354-2、2356、2360-1、2363-1、2364、2365-1、2381、2382、2384-1、2384-2、2385-1、2385-3、2386-1、2387-1、甲 2388-1、甲 2388-2		2387-2、2387-3
字野稲谷	2392-1、2393、2398、2399-1、2402、2406-1、2408-1、2408-2、2415、2416-1、2418-1、2418-2、2420-1、2423-1、2426、2427、2429-1、2431-1、2433-1、2434、2435-1、2436-1、2439-1、2440-1、2440-2、2440-3、2440-4、2443-1、2444-2、2444-3、2444-4、2450、2451-1、2453-1、2454、2457-1、2464、2465、2466-1、2466-2、2470-1、2474、2475、甲 2476、甲 2478、2479、2482、2483-1、甲 2484-1		
字天神前	2517、2518、2519、2520、2521		

区 域	区域の範囲	除外地番
	木ノ庄町木梨山方	
字畑田	77、78、79、80、81 追加する新地番 77-1、79-1	
字畦ノ迫	112-1、112-2、113、114、115、118、119-1、119-2、120、121、122、123、124、125、126、127、128、129、130、134、135、136、137、138、139、141、143、144、145、146、甲147、乙147 追加する新地番 113-1、120-1、121-1、122-1、122-2、122-3、123-1、124-1、124-2、124-3、125-1、126-1、127-1	
字小林谷	192、193、194、195	
字堂川谷	319、320、321、324、325、326、327、328、329、332、333、336、337-1、337-2、338-1、339-1、339-2、340-1、341-1、345-1、349、351、352、357、362、363、364、369-1	
字半田平	370、371、372、373-1、374、375、376-1、376-2、376-3、376-4、377-1、378-1、379-1、380、381、382、383、384、385、386、387、388、389、390-1、394-1、395、397-1、397-2、398、399、400-1、400-2、401、402、403、404、405、407、411、412 追加する新地番 370-1、370-2、372-1、372-2、372-3、374-1、374-2、375-1、375-2、380-1、380-2	
字瀬塚谷	417-1、417-2、418、426、427-1、429、430、432、433-1、433-2、434、435、436、437-1、454-1、455-1、459-1、460-1、461、462-1、466-1、467、468、469-1、470-1、471-1、472、473-1、474、475、476、477、478 追加する新地番 474-1、474-2、475-1、475-2、477-1、806-1	
字中西谷	479-1 、481-1	
字岡谷	546、 547 、548-1、 548-2	
字早損平	557-1、557-2、558、559、560、561、562-1、564-1、565-1、566-1、568-1、570-1、570-2、571、572、573-1、573-2、574、575、580 追加する新地番	

区 域	区域の範囲		除外地番
		559-1、559-2、560-1、560-2、561-1、561-2	
字下田	708-1、708-3、710-1、710-2、711、712-1、713-1、714-1、714-3、715、716、717、718-1、719-1、720、721-1、722、723-1、724、725、726-1、727、728、729-1、730、731-1、731-2、732、733、734-1、734-2、735、736、737	追加する新地番 707-1、707-2、711-1、716-1、717-1、717-2、717-3、720-1、720-2、724-1、724-2、727-1、727-2、732-1	
字菖蒲谷	747-1、748、749-1、750、751-1、752-1、756、757、758、759、761-1、764、766、767、768-1、769、770、771、772、773、774、777、778、780、791、795-1、795-2、797、798-1、799-1、800	追加する新地番 757-1、757-2、758-1、758-2	
字渡瀬谷	804、805、806、807、808、809-1、809-2、810-1、810-2、811、812-1、813、814、815-1、816-1	追加する新地番 759-1、804-1、804-2、805-1、805-2、805-3、808-1、811-1	
木ノ庄町市原			
字瀬戸	32-1、33、36-1、37、38、39、40、41-1、41-2、42、43-1、43-2、48-1、49-1、50-1、50-4		50-1 及び 51-1 を合筆後分筆し、50-3 を除外
字数面	53、54、55-1、55-2、56、57、58-1、58-2、58-3、59-1、64、65-1、65-2、66-1、66-2、67、68、74、75、76、79、80、81、82、83、144-1、148、149-1		69、73、77
字山ノ下	150、151、152-1、153-1、154、155、156、157、158、159、160、162-1、162-2、162-3、162-4、164、165-1、166、167、168、169、170		
字大下	171、172、甲 173、174、175、176、180、194-2、195-1、195-2、196、212、214-1、214-2、215、218、甲 219、乙 219、225		
字郷田	226、227、228、229、230、231、232、233、234、235、236-1、237-1、238、239-1、239-2、239-3		
字毛頭	240-1、241、242、243、244、245-1、248、249、284-1		
字東谷	288-1、289、295、296、297、298、299、300、301、302、303、304、305、306、307、308、309、310、320、323、327、331、332-1、332-2、333、334、336、337、338、339、340、341、342、343、353-1、353-2		

区 域	区域の範囲	除外地番
字竹ノ下	569、570-1、571-1、574-1、574-2、575-1、576-1、578-1、579-1、580-1、581、582、583、584、585、586、587-1	
字西ノ内	588-1、588-2、589、590、591、592、593-1、594-3、599-1、600、601-1、601-2、602、603、604、605、606-1、606-2、607-1、613-1、614、615、616-1、616-2、617-1、620-1、621-1、623-1、甲 624-1、625、626-1	
字清水ノ内(1)	627-1、628、629-1、629-2、630、631、633、634、635、636-1、637-1、638-1、639-1、640-1、641-1、642、643、648、649	
字菅田	20668-1	
字西山	672-1(1)、672-1(2)1	
字清水ノ内(2)	乙 672-2、甲 672、684-1、687、688、689、690、691、692、693、694	
字池ノ内	705-1(1)、713-1、713-2、714、715、716-1、723-1、723-2、724-1、725-1、732-1、732-2、732-3、733-1、733-2、743-1、752-1、757-1、758-3、759-1、759-2、甲 760-1、763-1、763-2、763-3、771-1、771-2、771-3、774-1、775、776	
字蔦ノ掛	779-1、780-2	
字原田	935-1、936-1、942-2、943-1、943-3、943-4、944-1、966、978-1、980	
字柳ヶ坪	990-1、991-1、992-1、994-1、996-1、1000-1、1001-1、1002-1、1004-1、1006-1、1006-2、1007-3、1008-1、1009、1010、1011-1、1012、1013-1	
字上ヶ地	1145、1146、1148、1149-1、1150-1、1151、1152、1153、1154、1156、1157-1、1159、1160-1、1161-1、1168-1、1168-2、1171、1172-1、1173-1	
字野田	1175-1、1176-1、1179-1、1180-1、1183-1、1185-1、1186-1、1196-1、1196-2、1197-1、1198-1、1198-2、1199-1、1200-1、1200-2、甲 1201、1228、1229、1230、1231、1232-2、1233、1234、1235、1236、1237、1238-1、1239-3、1244-1、1245-1、1246-1、1247-1、1248-1、1249-1、1250-1、1251-1、1252-1	
字清水	1256-1、1258-1、1263-1、1268-1、1304-1	
字久保田	1343-1、1343-2、1346-3、1347-3、1349-1	
字木丹田	1469-1、1470-1、1471-1、1471-2、1472、1473-1、1475、1481-1、1483-1、1484-1、1485-1、1486-1、1487-1、1488-1、1490-1、1491-1、1499-1、1500-1、1500-2、1502-1、1505-1	1505-1 の一部
字立石	1520-1、1521-1、1521-2、1522-1、1523-1、1525-1、1526-1、1527-1、1528-1、1529-1、1530-1、1531-1、	

区 域	区域の範囲		除外地番
		1531-2、1531-3	
字小林		1535-3、1536-1、1540、1541-1、1541-3、1541-4、1542-1、1542-2、1543-1、1544、1545、1547、甲 1548-1、1549、1553、1555、1556-1、1557、1558-1、1561、1563-1、1563-2、1564、1566-1、1578、1579-1、甲 1581-1、甲 1581-2、1582-1、1583、1584、1587-1、1587-2、1588、1590、1594-1、1594-2、1595-1、1595-2、1596、1597、1598、1601、1602、乙 1603-1、甲 1603-2、甲 1603-3、甲 1603-4、乙 1604、1605、1606、1607、1608、甲 1609-1、甲 1609-3、甲 1609-5	
字堂面		1625-1、1627-1、1638-1、1639-1、1640-1、1641-1、1642-1、1643-1、1644-1、1645-1、1646-1、1647-1、1647-2	
字迫田		1659-1、1659-2、1661-1、1662-1、1662-2、甲 1663-2、1668-1、1668-2、1668-3、1668-4、1669、1670、1671、1672、1673-1、1676、1677、1678-1、1681、1682、1690-3、1692-1、1695(合併)、1696、1698、1699、1700、甲 1707、1708、1709、1711、1714、1715、1718、1719、1720、1721、1722、1723、1724、1728、1729、1730、1734、1736-1、1737、1738、1739、1742、1743-1、1743-2、1743-3、甲 1746、乙 1746、1747	
字坂根平		1750-1、1750-2、1752-1、1756-1、甲 1764-3、1791-1、1791-2、1797-1、1799-1、1800-1、1801-1	
字久保谷		1819、1821-1、1822-1、1823-1、1823-2、1824-1、1824-2、乙 1827-1	
字上寺谷		1875	
字宗森		2010、2014、2015、2016、2017、2032、2033、2034、2035、2037、2038、2039、2041、2042、2043、2044、2045、2046、2048、2049、2051、2052、2054、2084-1、2085-1、2085-2、2086-1、2086-2、2087-2、2088-1、2089、2090、2091-1、2091-2、2092-1、2092-2、2093、2094-1、2094-2、2095-2、2096-1、2097-1、2097-2、2098、2099-2、2101-2、2102-1、2105-1、2105-2、2106-1、2107、2108-2、2109、2110、2111、2112-2、2113	
木ノ庄町木門田			
字当田		854-1、855、856、857-1、857-2、858、859、862	
字谷川		1686-1、1687-1、1688-1、1689-1、1690、1691、1692、1693	
字花之木		1924、1925、1926-1、1927、1928、1929-1、1931-1、1932-1、1933-1、1934、1935-1、1935-2、1936-1、1937-1、1938-1、1939-3、1939-4、1941、1943-1、1944、甲 1945-1、1946-1、1947-1、1950、1951-1、1951-2、1952、1955-2、1955-3、乙 1956、1960	1955-1、1955-4、 1955-5
字寺王		1996、1997、1999-1、1999-2、2000、2001、2002、	

区 域	区域の範囲		除外地番
		2003、2005	
	字国重	2008-1、2009-1、2010-1、2011-1、2013-1、2014-1、2020、2069、2077-1、2077-2、2084-2、2085、2086-2、2087-2、2088、2090、2092-1、2099、2100-1、2101、2102、甲 2104、乙 2104	2076-1、2076-2
	木ノ庄町畑 (該当なし)		
A-2-3 (美ノ郷町)	美ノ郷町本郷		
	字鐘鑄場	2752-1、2752-4	
	字入町	2854-1、2855-1、2855-3、2856-1、2857-1、2859-1、2860-1、2861-1、2861-2、2863-1、2864	
	字伊屋尻	2944-1、2944-3、2946-1、2947-1、2947-3、2948-2、2949-1、2949-2、2950-1、2950-2、2950-4、2951、2953-1、2955-1、2956-1、2957-1、2959-1、2961-1	2959-1 の一部 2952-1
	字前田	2962-1、2963-1、2964、2967-1、2968-1、2971-1、2972-1、2972-2、2973-1、2974-1、2975-1、2976、2977-1(1)、2977-1(2)、2978、2979-1、2980-1、2981-1、2982、2983、2984、2985、2986	
	字蔵ノ前	3253-1、3254-1、3255-1、3256、3257、3258、3259、3260、3261、3262、3263、3267、3268、3269、3270、3271、3272、3273、3274、3275-1、3276-1、3277、3278、3279、3280、3281、3282、3283、3284-1、3285-1、3286-1、3287-1、3288-1、3289-1、3290-1、3291-1、3292-1、3293-1、3293-2、3293-3、3294-1、3295-1、3296-1、3297-1、3298-1、3299、3300-1、3300-2	
	字花田	3302-1、3303-1、3308-1	
	字光吉下	3480、3481-1、3483-1、3484-1、3487-1、3488-5、3489-1	
	字清水	3515-1、3520-1、3521-1、3521-2、3522-1、3523-1、3524、3525-1、3526-3、3527-1	
	字向田	3550-1、3551、3552、3553、3554、3555-1、3555-2、3556-1、3557、3558-1、3558-3、3559-1、3559-3、3559-4、3563-1、3564-1、3564-4、3566-4、3567-1、3567-2、3568-1、3568-3、3569-1、3573-1、3575-1、3576-1、3577-1、3577-2、3578-2、3578-7、3579-1、3580-1、3582-1、3583-1、3584-1	
	字柳窪	3587-1、3588、3589、3590	
	字札ノ前	3664、3665、3666、3667-1、3667-2、3668-1、3669、3670-1、3671、3672-1、3672-2、3674-1、3674-2、3683-1	
	字平成	1508、1509、1510、1511、1512、1513、1514、1515-1、1515-2、1516-1、1516-2、1517、1518、1695、1697、1699、1700、2084、2085、2170、2171、2172、2173、2174、2175、2176、2177、2178、2178-1、2178-2、	

区 域	区域の範囲		除外地番
		2205、2206、2207、2209、2215、2220、2221、2222、 2223、2227、2228、2229、2230、2238、2245、2246、 2248	
	字陀阿新	2269、2271	

【B-1：尾道南部】

区 域	区域の範囲		除外地番
B-1-1 (吉和町)	吉和町		
	字菖蒲迫	200-1、228-1、228-2	R3 編入あり
	字才戸	4012-1、4015、4016-1	R3 編入あり
	字林	4708-1、4708-4、4708-5、4708-7、4708-8、4709-1、4710-1、4710-2、4710-5、4710-6、4711-1、4711-2、4711-3、4711-4、4711-10、4712-1、4712-2、4713-1、4713-2	4710-2 の一部
	字東安井	5170、5177-1、5178-1、5272-1、5273-1、5274 5275、5280-2	R4 編入あり
B-1-2 (浦崎町)	浦崎町		
	字乗越	946-1(1)、946-1(2)、946-1(3)、946-1(4)、946-1(5)、946-1(6)、946-1(7)	
	字田下	1189-1、1190、1191、1202、1203、1208、1209、1214-1、1215、1216、1217、1218、1221、1223-1、1224、1226-1、1227、1229、1230、1231、1232、1234、1235、1237、1238-1、1239、1241、1242、1244	
	字立畑	1748-2(1)、1748-2(2)、1752-1、1752-2、1754-1、1754-2、1755-1、1755-2、1770-1、1774-1、1774-2、1778、1779、1780、1781-1、1781-2、1782、1783-1、1783-2、1797-1、1797-2、1797-3	
	字五丁目道下	1758、1759、1760、1761-1、1761-2、1761-3、1762、1763、1764、1765、1767-1、1767-2、1768-1、1768-2、1769-1、1769-3、1786、1787、1788-1、1788-2、1788-3、1788-4、1788-5、1788-9、1789-1、1789-2、1789-3、1791-1、1792-1、1793-1、1805-2	
	字五丁目沖	2137-1、2137-2、2137-3、2138-1、2139-1、2140、2141、2142、2143、2145、2146-1、2147、2161、2162、2163、2164、2165-1、2165-2、2166、2167、2169、2170、2171-2、2173-1、2176、2177-1、2178-1、2178-2、2179-1、2179-2	2144、2143 の一部、 2173-1 の一部
	字城端沖	2181-2、2181-3、2182-0(1)、2182-0(2)、2182-0(3)、2183-1、2183-2、2184-4、2184-5、2184-6、2186-1、2186-2、2186-3、2186-4、2187-1、2187-2、2187-3、2188-1、2188-2、2188-4、2188-8、2189-2	2184-3、2188-9
	字槇山下	2805-1、2805-3、2806-1、2807-1、2808-1、2808-2、2808-5、2809-1、2810、2811、2812-2、2814-1	2812-1、2805-3 の一部
	字洲ノ渡	2827、2829、2830-1、2830-2、2831、2832、2833、2834、2835、2840-2、2840-3、2840-4、2841-1、2843-3、2843-4、2858、2859、2860、2861、2862、2866、2868-1、2868-2、2869-1、2869-2、2872、2873-1、2873-2	

区 域	区域の範囲		除外地番
	字大人池	3329-1、3330-1、3331-2、3333-1、3335-1、3335-3	
	高須町、山波町、西藤町、吉浦町、吉和西元町、久山田町、久保町、栗原町、栗原東一丁目、栗原東二丁目、桜町、三軒家町、手崎町、十四日町、神田町、西久保町、西土堂町、潮見町、長江一丁目、長江三丁目、長江二丁目、東久保町、東土堂町、日比崎町、尾崎町、福地町、防地町、門田町(該当なし)		

【C-1：向島】

区 域	区域の範囲	除外地番	
C-1-1 (向東町)	向東町、百島町 (該当なし)		
C-1-2 (向島町)	向島町		
	有井、宇立・土井、干汐、兼吉、川尻、田尻 (該当なし)		
	江奥		
	字南灰原	2045-1、2072-2、2073-2	
	字北灰原	2100、2101-1、2101-2	
	字稻積新開	2104-1、2104-4、2106-1、2106-2、2106-3、2107-1、2107-2、2108-1、2109-1、2110-1、2110-5、2110-6、2111-1、2111-2、2111-3、2111-4、2112-1、2112-2、2112-3、2113-1、2113-2、2113-3、2114-1、2114-2、2114-3、2114-6、2131-1、2131-3、2134-1、2134-2、2135-1、2135-2、2136、2137-1、2137-2、2137-3、2138、2139、2140、2141、2142、2143、2145、2146、2147、2149、2150、2151、2152-1、2153、2154、2155、2156、2163-1、2163-2、2163-3、2163-4、2164-1、2164-4、2164-5、2164-6、2165-2、2165-3、2166、2167-1、2167-2、2168-1、2168-2、2168-3、2169-1、2169-2、2169-4、2169-5、2169-6、2169-7、2170、2171-1、2171-2、2172、2173、2174、2175-1、2176-3、2176-4、2177、2178、2179、2180、2181-1	
	字黒崎端	2196-1、2196-5、2196-7、2196-8、2197-1、2198-1、2199、2201-2、2201-3、2201-4、2202-1、2202-2、2203-2、2203-5、2204-1、2205-1	
	津部田		
	字東吉ヶ谷	12781-1、12782-1、12783-1、12784-1、12786-1、12786-3、12787、12788-1、12788-2、12789-1、12790-1、12791-1、12794-1、12795-1、12795-3、12796-1、12797-1、12797-3、12798-1、12798-2、甲 12799、12801-1、甲 12802-1、12802-2、12803、12804-1、12805-1、12806、甲 12807、12808、12809-1、12809-3、12810-1、12811-1、12812-1、12813、12814、12815、12816、12817、12818、12819、12820、12821、12822、12823、12824	
	字屋敷床	12825、12826、12827-1、12827-2、12828、12829、12830、12831、12832、12833-1、12834-1、12835-1、12836-1、12837-1、12837-2、12838-1、12839、12840、12841、12842、甲 12843-1、12844、12845、12846、12847、12848	
	字西吉ヶ谷	12849-1、12850-1、12851、12852-1、12852-2、12852-3、12852-4、12853-1、12854-1、12855、12856-1、12856-2、12856-3、12856-4、12857-1、12858、12859、12860-1、12861	

区 域	区域の範囲		除外地番
字新開ノ上	12902-1、12902-4、12903、12904-1、12904-3、12905-1、12905-3、甲 12906-1、12907-1、12908、12909-1、12909-3、12909-4、12910、12911-1、12912-1		
字和佐ヶ谷	12913-1、12913-2、12914、12915、12916、甲 12917-2、甲 12917-3、12917-1、12918、12919、12920-1、12920-2、12920-3、12920-4、12921-1、12921-2、甲 12922-1、甲 12922-2、甲 12922-3、12923、12924、甲 12925-2、甲 12925-3、12925-1		
字岡ノ段	12930-1、12931、12932、12933		
字中ノ谷	13081、13082-1、13082-2、13085-1、13086、13087-1、13087-2、13088-1、13089-1、13090、13091-1、13092-1、13092-2、13093-1、13107-1、13109-1、13109-2、13110、13111、13112、13113-1、13114-1、13115-1、13115-2、13116-1、13117-1、13141、甲 13142、13143、13144、13145-1		
字大平	13146-1、13147、13149-1、13149-2、13150、13156-1、13157、13158、13159、甲 13175、乙 13175、13179、13180、13181、13182、13183、13184-1、13185、13194		
字榎ノ前	13323-1、13323-5		
字後谷	13383-1、13384、13399、13402-1、13403、13404、13405-1、13411、13412、13413、13425-1、13425-2、13426、13429、13430、13431、13432-2、13433、13434、13435-1、13435-2		
字元池ノ奥	13436-1、13436-4、13437、13438、13439、13440、13441、13442-1、13442-2、13443-1、13443-2、13444、13445、13446-1、13446-2、13447-2、13447-3、13448、13449、13450、13451、13452、13453-1、13454-1、13455、13456-1、13457、13458、13459、13460、13461、13462、13463、13464、13465、13466、13467、13468、13472、13473、13474、13475		
字四通田	13488-1、甲 13489、乙 13489、13490-1、13491-1、13491-3、甲 13492、13493-1、13493-2、13493-3、13493-4、13493-5、13494-1、13498-1、13498-2、乙 13500、13500-1、13501-1		
字南吉原(1)	13504-1、13505-1、13507-1、13508、13509-1、13509-2、13511、13512、13513、13514、13515、13516、13520、13521、13522、乙 13523、13523-1、13524、13525、13526-1、13527-1		
字北吉原	13551、13552-1		
字向イ田	13932-1、13933、13934、13935、13939、13943、13944、13947、13949-1、13950、13952、13972、13973		13950 の一部
字鎌田前	13977-1(1)、13978-1、13979-1、13980、13981、13982、13983、13984-1、13984-2、13985-1、13986-1、		14027

区 域	区域の範囲		除外地番
		13987-1、13988-1、14001-1、14002-1、14003、14004、14005、14006、14007、14008、14010-1、14010-2、14010-3、14011-1、14014-1、14016-1、14017、14018、14019、14020-1、14020-2、14022、14023、14024-1、14024-2、14024-3、14025-2、14025-3、14026-1、	
	字池ノ下	14696-1、14698、14699、14701-1、14702-1、14704-1、14705-1、14706、14707、14708、14712-1、14718、14719、14727、14728-1、14729-1、14729-3	
	字蒲新開	14737-1、14742、14746、14747、14748-1、14748-2、14750、14754、14755-2、14756-1、14757-1、14760-1、14778-2、14780-2、14782、14783、14784-2、14785-2、14786-1、14789-1、14790-1、14791-1、14794-1、14795-3、14796-1、14797、14798、14799、14800、14801、14802、14803、14804、14805、14806、14807、14808、14809、14812-1	14799 の一部 14786 、 14787-1 、 14788-1 を合筆して 14786 とし、14786 を 14786-1 と 14786-5 に 分筆後、14786-5 を除 外
	字岡新開	14818-1、14818-2、14819、14820-2、14821、14822、14823、14824、14825、14826、14827、14831、14832、14833、14841、14842、14843、14844、14846、14850、14851-1	14842 の一部
	字浜上	14853、甲 14854、14882、14883	
	字七反株	15100-6、15100-8、15101-1、15101-2、15102-4、15102-5、15103-3、15104、15105-2	
	字六反株	15111、15112、15113、15114、15115-1、15116、15117-1、15118、15124-2、15125、15126、15127-1、15127-3、15128-1、15128-3、15131-1、15131-2、15132-1、15133、15135、15136-1、15136-2、15137、15138、15139-2	15132-2 15124-1
	字道上	15142-1、15144、15146、15152-1、15152-2、15152-3、15152-4、15153、15154、15159-1、15159-2、15161、15162-3、15163、15164-1、15164-5、15165-1、15165-3、15166-2、15167-1、15169	
	字道下	15189-3、15190、15191、15192、15194-2、15194-3、15195-2、15196-2、15196-3、15196-4、15196-5、15196-6、15196-7、15200-2、15201-1、15201-2、15202-1、15202-2、15202-5、15205、15206-3、15206-4、15207-1、15208、15209、15211-1、15211-2、15212-2、15213-1、15213-2、15214、15215、15216、15217-1、15218、15219、15220、15221	
	字二軒濱	15240-11、15240-12、15240-13、15240-14、15240-17、15240-19、15240-23、15240-24、15240-25、15240-26、15240-27、15240-28、15240-29、15240-44、15240-67、15240-74、15240-75、15240-80、15240-81、15240-82、15240-87、15240-102、15240-110、15240-112、15240-130	15240-13 の一部 15240-43
道越			
	字焼地場	11598、11599-1、11600-1、11602-1、11602-2、	11616-1、11633

区 域	区域の範囲		除外地番
		11603-1、11603-2、11606-1、11607-1、11609-1、11614-1、11615、11617-1、11618-1、11619-1、11620-1、11621-1、11622-1、11623-1、11624、11625、11626-1、11627-1、11629、11630、11631、11632、11634-1、11635、11636-1	
	字栗原屋下	11638-1、11639-1、11640-1、11641-1、11642-2、11643-1、11644-1、11714-1、11716-1、11717-1、11718-1、11718-2、11718-3、11719、11720、11721、11722、11723、11724、11725-1、11726-1、11727-1、11728-1、11729-1	
	字正戸下	11745-1、11747-1、11748-1、11748-2、11749、11750-2、11751-2、11752、11753、11754、11755-1、11757-2、11758-1、11759-1、11759-3、11760、11761-1、11762-1、11762-2、11762-3、11763-1、11763-4、11765-1、11765-2、11765-3、11766-1、11766-2、11766-3、11767-2、11767-3、11767-4、11769-1、11770-1、11770-2、11771-1、11771-2、11772-1、11772-2、11773-1、11773-2、11774-1、11774-2、11775-1、11775-2、11775-4、11775-5、11777-1、11778-1	
	字潮田	11780-1、11781-1、11781-4、11789、11790-1、11793-1、11794-1、11795-1、11797-2、11798-3、11799、11800、11801-1、11801-2、11801-3、11802、11803-3、11806、11807-2、11808-1、11808-2、11809、11810-1、11812-1、11813-1、11814、11815-1、11815-2、11815-3、11816-3、11817-2、11818-1、11819	11782、11786-1、11797-1、11798-1、11804-1
	字荒神平	12162-1、12163、12164-1、12165、12166-1、12167-1、12168-1、12169-1、12170-1、12170-3、12170-4、12170-5、12171-2、12171-3、12171-4	
	字唐樋内	12252、12253、12254、12255-1、12256-4、12257-2、12257-4、12258、12259-1、12260-1、12261-1、12261-2、12262-1、12263-1、12263-2、12267-1、12267-2、12267-3、12267-4、12270-1、12271-1、12272-1、12273、12274-1、12275-1、12276-1、12278-2、12279-1、12279-2、12280-2、12281、12282、12283-1、12284-1、12284-2、12284-3、12285-1、12286-1、12287-1、12287-5、12287-8、12287-9、12289-1、12290-1、12290-2、12292-1、12293-1、12294-1、12295-1、12296-1、12297-1、12298-1	12266-2、12280-1
	字三反処	12300-1、12303、12304、12305-1、12306-1、12307-3、12308-1、12308-2、12309-1、12309-2、12310-1、12310-2(合併)、12311、12312-1、12313、12314-1、12315-1、12316、12321-1、12321-4、12322-1、12325-1、12327-1、12328-1、	12306-3、12307-1、12328-7
	字天満下	12409、12415-1、12416-1、12416-2、12416-4、12416-5、12417-1、12418-1、12419-1、12419-2、12421、12422、12423、12424、12425-1、12426-1、12428	

区 域	区域の範囲		除外地番
	字南吉原 (2)	20870、20871-1	
C-1-3 (立花)	向島町立花		
	字本村郷	2270-2、2271、2272-1、2272-2、2274-1、2274-2、2275、2276、2292-1、2292-2、2292-5、2293-2、2294-1、2295、2296-1、2296-2、2298-1、2299、2300-1、2300-4、2300-5、2300-6、2300-7、2300-8、2300-9、2301-2、2304-1、2305-1、2305-2、2305-8、2305-11、2305-12、2305-13、2345-1、2345-3、2346、2347-1、2348-1、2348-4、2349-1、2349-2、2350、2351、2352、2353、2354、2357-3、2359、2360、2361、2362、2363-1、2363-2、2364、2365、2420	
	字山添	2428-1、2428-2、2429-1、2429-2、2516-2	
C-1-4 (岩子島)	向島町岩子島		
	字北船越	1、2-1、2-2、2-3、4、5、6-1、6-2、7、9-1、9-2、9-3、10-1、10-2、10-3、11-1、11-2、12、13、14、15、16、17、18、19、20、21-1、21-2、28-1、28-2、30-1、30-2、43-1、43-2、44-1、44-2、45、46-1、46-2、47-1、48-1、60-1、60-3、65-1、65-2、66、67-1、68-1、68-2	
	字南船越	91-1、92、93、94、95、96、97、98、99、100、101、104-1、104-2、105-1、105-2、106、107、108、109、110、111-1、111-2、117、118、119、120、122-1、122-2、122-3、123、124-1、124-2、125、126-1、126-2、127-1、127-2、128-1、128-2、128-3、129-1、129-2、130、131、132、133-1、133-2、134-1、134-2、134-3、135、136、137、138、139、140-1、140-2、140-3、140-4、140-5、141、142、143、144、145、146、147、148、149-1、149-2、150-1、150-2、150-3、150-4、150-5、150-6、151、152-1、152-2、153-1、153-2、153-3、154-1、154-2、154-3、155、164	
	字釜蓋	279、280-1、280-3、286、288、289、290、291、292、293、294、295、296-1、296-2、296-3、296-4、297-1、297-2、297-3、297-4、298、299、300、301、302、303、304-1、304-2、304-3、305-1、308、311-1、311-2、312-1、312-2、312-5、312-7、313-1、315-2、315-3、316-3、316-7、316-9、316-11、316-12、347-2、348-1、351-2、352-2、353-2、354-1、355、356-1、357-2、358-2、359-1、359-2、360-1、360-2、361-2、362-2、362-3、363-1	
	字瀬戸	370-1、371、372-2、372-3、373、374-3、375-1、375-2、378-1、379-1、380、381、382、383、403、404、405、406-1、420-1、420-2、420-3、421-1、422-1、423-1、424-1、425-1、426-1、426-2、427-1、427-2、428-1、429-1、430-1、431-1、431-2、432-1、433-1、433-2、435-1、436-1、437-1、440-1、440-2、441、445-1、446-1、446-2、464-1、464-2、464-3	

区 域	区域の範囲		除外地番
字平久保	466-2、466-3、466-4、468-1、468-2、469-1、469-2、469-3、469-5、469-7、471-1、471-2、472-1、472-2、474、476、479、483-2、483-5、519-1、519-3、519-5、519-9、519-12、597-1、602、604-1、604-2、606-1、606		
字牛ヶ口	610-1、611-1、612-1、613-1、614-1、614-2、615-1、615-2、616、617-1、618-1、618-3、620-1、621-1、622、甲 624、624-1、624-2、634、635、636、637、638、639、644、645、646、648-1、甲 666-1、甲 666-2、668、671、673、682、683、684-1、685-1、686、687、688、689-1、689-4、691-1、697-1、698-1、699-1、700、702、703、710-1、716-1、718-1	696	
字池之浦	724-1、724-2、725-1、725-2、726、甲 738-1、739、740-1、740-2、741、742、743-1、744、745-1、746、747-1、748-1、749、750-1、774、775、776、777、778、784-1、785-1、786-1、787-3、790-1、791-1、792、793、794、795、796、806-1	787-1、788-4	
字後谷	1588-2、1600、1601-1、1601-2、1607-1、1608、1609-1、1609-2、1612、1615-1、1617-2、1617-3		
字団子石	1618、1619-3、1681、1683-1、1684、1685-1、1685-2、1686-1、1686-2、1687-1、1688-1、1689-1、1690-1、1691-1、1691-2、1692-1、1692-2、1693-1、1693-2、1696、1697、1698、1699、1702、1703-1、1703-2、1703-3、1704、1705、1706-1、1706-2、1706-3、1708-1、1709-1、1710-1、1711-1		
字鼻操	1716-1、1717-1、1718-3、1720-1、1722-2、1746、1747、1748、1749-1、1749-2、1750-1、1751-1、1751-2、1752、1753、1754、1755(合併)、1757-1、1758-1、1759-1、1761-1、1762、1763-1、1764-1、1765、1766-1、1767-1、1768-1、1768-3、1769、1770、1771-1、1772-1、1810-1		
字浜之浦	1965-3、1966-1、1969-1、1969-2、1969-3、1971-3、1972-1、1972-2、1972-4、1972-6、1972-7、1973-1、1974、1975-1、1975-3、1976-1、1976-2、1976-5、1977-1、1977-3、1978-1、1978-2、1978-4、1980-1、1983-1、1984-1、1984-2、1985、1986、1987、1988、1989、1990、1991-1、1992-1、1993-1、1993-2、1994-1、1995-1、1996-1、2030-1、2031-1、2032、2033、2034、2035-1、2035-2		
字蜂ヶ迫	2093-2、2101-1、2102-1、2103-1、2104-1、2105-1、2106、2107-1、甲 2108-1、甲 2108-2、2109、2110-1、2110-2、2111-1、2111-2、2117、2118-1、2118-2、2120-1、2120-2、2120-6、2137、2138、2139、2140-1、2140-2、2141-1、2141-2、2142-1、2143、2144-1、2145-1、2145-2、2146、2148、2149、2151、2152、2154		
字市之浦	2216、2217、2218、2220-2、2221-4、2221-5、2222、2223、2224、2233、2234、2235(合併)、2237-1(合併)、		

区 域	区域の範囲		除外地番
		2237-2、2239、2240-1、2241、2242、2243、2244、2245、2246、2247-1、2247-2、2248、2249、2250、2251、2252-0(1)(合併)、2252-0(2)(合併)、2255、2256、2257、2258-1、2258-2、2259-1、2259-2、2259-3、2259-4、甲 2261-2、甲 2261-4、2261-1、2261-3、2263-1、2263-2、2264-1、2264-3、2265-1、2266-1、2269-1、2269-2、2270-1、2271、2272、2273、2274、2275-1、2276-1、2277-1、2277-2、2278-1、2279-1、2279-2、2279-3、2279-4、2281-1、2281-2、2281-7、2282-1、2282-2	
	字樋之口	2550-1、2553、2563-1	
	字長江沖	2706-1、2706-3、2710-2、2713-1、2714-1、2715-1、2716-1、2717-1、2717-2、2717-3、2717-4、2718-1、2718-2、2719-1、2720-1、2721-1、2722-1、2724-1、2724-2、2724-3、2724-4、2724-5、2724-6、2724-7、2724-9、2725-2、2725-3、2725-5、2727-1、2727-2、2727-3、2728-1、2728-3、2728-4、2728-5、2728-6、2728-7、2729-2、2730-1、2730-2、2731、2732-1、2732-2、2732-3、2732-4、2734-1、2734-2、2735-2、2735-3、2736、2738、2739-1、2743-1	
	字西矢ノ浦	2752-1、2752-2、2753-1、2753-2、2755-1、2755-2、2756、2757	

【C-2：因島】

区 域	区域の範囲		除外する土地
C-2-1 (三庄)	因島三庄町		
	字甲田	1790、1791、1792、1793、1794、1795、1796、1797-1、1797-3、1798-1、1798-2、1799、1801、1802-1、1802-2、1802-3、1803-1、1805、1811-3	1800
	字大森	1834-1、1834-2、1834-5、1835-1、1836-1、1837-1、1840-1、1841-1、1842、1843、1845、1846-1、1847-1、1858-1、1859、1860-1、1861、1862、1863、1864、1865、1866、1867-1、1868、1870、1871、1872、1873、1874、1878、1881、1882、1883、1884-1、1884-2、1885、1886、1887、1888、1890、1891、1892、1893	1880、1860-2
C-2-2 (中庄)	因島中庄町		
	字三段町	3682、3683、3685	
	字土生新開	4100-5、4102-1、4102-2、4103-1、4104-1、4104-2、4110-1、4110-2、4110-4、4110-5、4136、4137、4138-1、4139-1、4149-1、4152-1、4154、4165-2、4165-3、4182-4	R1編入あり
	字油屋新開	4638-1、4641-1、4641-2、4651-2、4653、4654、4663-3、4665-3、4667-3、4715-1、4717、4718、4799-1、4799-2、4799-3、4800、4801、4802-1、4802-2、4802-3、4802-4、4803-1、4807、4808-1、4808-2、4808-3、4809、4810、4811、4812-1、4812-2、4812-3、4812-4、4813-1、4813-2、4813-3、4813-4、4813-5、4813-6、4813-7、4813-8、4813-9、4813-10(1)、4813-10(2)、4814、4815、4816-1、4816-2、4817-1、4817-2、4818-1、4818-2、4819-1、4819-2、4819-3、4820、4821-1、4821-2、4822-1、4822-2、4823-1、4823-2、4824-1、4824-2、4825-1、4825-2、4825-3、4825-4、4825-5、4825-6、4826-1、4826-2、4827-1、4827-2、4827-3、4827-4、4828-1、4828-2、4828-3、4828-4、4828-5、4828-6、4829-1、4829-2、4830-1、4830-2、4831-1、4831-2、4831-3、4832-1、4832-2、4832-3、4833、4834	4816-1の一部
	字仁井屋新開	5170、5171、5172、5173-1、5174、5175、5176、5177、5178、5179、5180、5181、5182、5183、5184-1、5184-2、5185、5186、5187、5188、5189、5190、5191-1、5191-2、5192、5193-1、5194、5195、5196、5197、5198、5208、5209、5210、5211-1、5211-2、5211-3、5212、5213、5228	
C-2-3 (重井)	因島重井町		
	字三ツ池	70-1、71、72、73-1、74、75、76、77、78-2	
	字東風浜	86-1、87、88-1、89-1、90-1、92-1、93-1、98-1、99-1、101-1	
	字葛石	128、129-1、130-1、131-1、132-1、133-1、134-1、135-1、136-1、137-1、138-1	
	字先勘口	141、144、152-1、153-1、201-1、202	

区 域	区域の範囲		除外する土地
字勘口(1)	207-1、208-1、209-1、210-1、210-3、211-1、212、213、214、215、216-1、217、218、219、221、222、223-1、224-1、225-1、243-1		
字勘口(2)	244-1、245-1、246-1、247-1、248-1、249-1、250-1、255-4、256、258、264、273、274-1、275-1、278-1、279-1、280-1、281、283、286、288、289		
字深浦新開	290、291、292、293、294、295、298-1、299-1、299-2、300、301、302、303、304、305、306、307、308、310、311、312、313、314、315、316、317-1、317-2、318-1、318-2、318-3、319-1、319-2、321、322-1、322-2、323、324、325、326、327、328、329、331-1、332-1、333、334、335、336、342、343、344、345		
字深浦	352-1、353-1、354-1、355-1、355-2、356-1、357-1、357-2、358-1、358-2、359-1、359-2、360-1、360-2、361、362-1、362-2、363、364、367-1、368-1、370-1、371-1、372-1、373-1、374-1、375-1、376-1、376-2、376-3、377-1、377-2、378、379、380、384、386、400、401、405、406、407-1		
字清水	412-1、413、416-1、419-1、427、436-1、436-2、437、440、441-1、444、445、467-1、469、470、471-1、472-1		
字細口	668		
字宮崎	713-1、716-1、717、728、731、732-1、733-1、734、769、770-1、771-1、773、775-1、778、780-1、789		
字早嵐	824、826-1、829-1、851、853、855-1、856-1		
字水通	864、914-1、915-1		
字宮ノ上	917、926、928、937、甲 939、940-2、941-8、949-1、953-1、955-1、956-1、957-1、966-1、969-1		
字宮沖新開	996、997、998、999-1、1003、1004、1006、1007、1008、1013、1014、1015-1、1016-1、1017-1、1017-2、1019-1、1019-2、1020-1、1024、1025、1027、1028、1029、1030、1031、1032、1033-2、1033-3		
字伊浜新開	1078-1、1078-2、1080-1、1081-2、1082-1、1082-2、1083-1、1084-1、1085、1086、1087-1、1088-1、1088-2、1090-1、1091-1、1093、1110-1、1120、1121、1130-1、1130-2、1134、1135-1、1136-1、1140-1、1141-1、1141-2、1142、1144-1、1145、1147、1148、1149、1160、1163、1176-1、1177		
字伊浜	1194-1、1196、1197-1、1198、1199-1、1200-1、1201-1、1202、1215		
字脇田	甲 1236-2、1244、1245、1247-1、1248-1、1249、1250-1、1251、1253、1254-1、1254-2、1255、1256-1、1257-1、1277、1278、1279、1280、1281、1282、1283、1286、1312、1315、1316-1、1317、1319-1、1319-2、1321	1276-4	
字川口	1455		1457-1
字舟原	1488、1497-3		

区 域	区域の範囲		除外する土地
字山崎	1527-1、1528-1、1530-1、1531-1、1532、1533、1534、1543-1、1547-1、1547-2、1550-2、1555		
字灰ノ奥	1564-1、1565-2、1575、1576、1577-1、1578、1590、1591、1598		
字池之迫	1629、1630、1634、1636-1(1)、1636-1(2)、1638、1639-1、1640、1641、1643-1、1650-1、1651-1、1651-2、1655-1、1657-1、1664-1		
字栗原	1666-1、1667-1、1669、1671-1、1674、1683-1、1690-1、1691、1692-1		
字大石	1707-1、1709、1762-1		
字鼬ヶ巣	2157-1、2158-1、2166-1、2167-1、2168-1、2169-1、2170-1、2171-1		
字友貞	2176、2178-1、2179-1、2181-1、2182-1、2212-1、2213、2214-1、2215-1、2216、2217、2224-1、2232-1(1)		
字三反田	2237-1、2239-1、2248-1、2249-11、2250-1、2251-1、2252-1、2255-1、2256-4、2285-2、2286-1		
字大田	2301、2304、2305、2306、2307、2308、2312、2313、2314-2、2315、2316-1、2316-2(1)、2317-1、2318-1、2318-2、2319、2320、2321、2322、2325-1、2326-1、2327-1、2328、2329、2330、2331、2334-1、2341、2342、2343、2344	2316-2(2) R1編入あり	
字青木	2497-1、2498-1、2499、2500、2501、2502、2504		
字馬神新開	2722、2723-1、2724-1、2726-1、2727、2728、2729、2730、2731、2732、2733、2738、2739、2740、2741、2742-1、2742-2、2743、2744、2745、2746-1、2746-2、2746-3、2750-1、2751-1、2754-1、2755-1、2757-1、2757-3、2757-4、2759-1、2759-2、2760-1、2761-1、2762-1、2763-1、甲 2764-2、2776		
字上坂	3193、3195、3196、3197、3198、3199-1、3200-1、3200-3、3201-1、3202-1、3203、3206-1、3211、3212、3213-1、3236、3237-1、3237-2、3262、3263、3264		
字須越奥	3424、3425-1、3426-1、3427、3428、3456、3460-1、3460-4、3461-1、3462、3464-1、3464-2、3471-1、3474-1、3475-1、3475-4、3476-1、3476-2、3477-1、3477-2、3479-1、3480-1、3481-1、3485-1、3485-3、3486、3487-1、3487-3、3488-1、3488-3、3489-1、3513		
字有浜	3514、3515-1、3516、3517-1、3518-1、3519-1、3520-1、3521、3522、3523-1、3524、3525、3526-1、3528、3533-1、3535-1、3536-1、3537、3590-1、3606-2		
字北和貞	3630、3631、3632、3636、3637-1、3639、3641、3642、3643、3644、3645、3646、3647、3648、3649-1、3649-3、3651、3656、3657-1、3658-1、3659-1、3659-2、3659-4、甲 3660、3661-1、3663-1、3664、3665-1、3666、3667-1、3668、3671、3685、3686、3691-1、3692-1、3692-3、3694-1、3695-1、3696		
字和貞	3697-1、3700、3701-2、3704-1、3705-1、3706、3707-1、		

区 域	区域の範囲	除外する土地
	3707-3、3712-1、3713-1、3715-1、3725、3726、3727、3728、3729、3730-1、3730-2、3730-3、3730-4、3730-5、3730-6、3730-7、3747、3748、3749、3750、3751、3752、3753、3754、3755、3767、3768、3770-1、3770-2、3770-3、3770-4、3770-5、3770-6、3770-7、3770-8、3770-9、3770-10、3773-1、3773-2、3774-1、3775-2、3776、3777、3778	
字郷山田	3813-1、3814-2、3827-1、3834-1、3837-1	
字山田	3840-1、3840-2、3842-1、3842-2、3842-3、3851-1、3853-1、3854-1、3856-1、3856-2、3860-1、3860-2、3867-1、3869-1、3885-1、3886-1、3886-2、3886-3、3886-4、3891-1、3902-1、3906-1	3860-2 の一部
字大貞	3922-1、3934-1、3942-1、3962-1、3962-2、3963-1、3963-2、3963-3、3963-4	
字一之宮	3971-1、3971-2、3972-1、3972-2、3972-3、3972-4、3980-1、3980-2、3986、3987、4016-1、4017-1、4018-1、4019-1、4020-1、4021、4024、4025	
字早田	4028-1(1)、4028-1(2)、4029-1、4030-1、4031-1、4032-1、4033-1、4035、4036、4041、4042-1、4043	
字広田	4093-1、4095-1、4098-1、4116-1、4191-1、4191-2、4197-1、4197-2、4197-3、4199-1、4199-2、4200-1、4200-2、4200-3、4200-4、4202-1、4202-2、4202-3、4202-4、4202-5、4202-6、4203-1、4203-2、4203-3、4203-4、4203-5	
字空ヶ谷	4234、甲 4235、4237、4240、4254-1、4264-1、4266-1、4266-2、4266-3、4279-1、4279-2、4279-3、4279-4、4280-1、4280-2、4280-3、4280-4、4280-5、4283-1、4283-2、4283-3、4283-4、4283-5、4285-1、4285-2、4285-3、4285-4、4285-5、4287-1、4287-2、4287-3、4287-4、4287-5、4287-6、4287-7、4289-1、4289-2、4291-1、4291-2、4291-3、4291-4、4293-1、4293-2、4293-3	
字砂ヶ峯	4296-1、4296-3、4296-4、4296-5、4296-6、4298-1、4298-2、4300-10、4301-1、4301-2、4301-3、4301-4、4301-5、4303-1、4303-2、4303-3、4303-4、4303-5、4303-6、4306-1、4306-2、4306-4、4313、4314、4315-1、4315-2、4315-3、4315-4、4315-5、4315-6、4315-7、4315-8、4315-9、4315-10、4315-11	
字池之上	4358-1、4358-2、4358-3、4360-1、4360-2、4360-3、4363-1、4365-1、4365-2、4365-3、4373-1、4373-2、4377-1、4379-1、4381-1、4386-1、4387-1、4389-1、4390-1、4391-1、4392-1、4393-1	4360-1 の一部
字大池	4410-1、4411-2、4415、4434、4435、4436、4440-1、4440-2、4440-3、4441-1、4441-2、4441-3、4442-1、4442-2	
字獅子穴	4443-1、4447-1、4449、4450-2、4457-1、4458-1、4459、4461、4462、4463-1、4465、4467-1、4468-1、4470、4473、4475-1、4492-1、4493	
字大谷	4495、4496、4499-1、4500-1、4501-1、4501-3、4510	

区 域	区域の範囲	除外する土地
字炭釜	4568、4584、4586-1、4590-1、4590-2、4591、4592、4593、4594、4595、4596、4597、4598、4599、4600、4601、4602、4605、4606、4607、4608、4609、4610、4611、4612、4613、4615、4616、4617、4618、4619、4620、4621、4622-1、4622-2、4623、4626-2、4631-1	
字箕ヶ頭	4637-1、4638、4679-1	
字新池	4680、4681-3、4682-1、4682-2、4683-1、4683-2、4683-3、4684、4685-1、4685-2、4686-1、4686-3、4687-1、4687-2、4687-3、4688-1、4688-2、4689、4690、4697-1、4698、4699、4700、4701、4702-1、乙 4703、4703、甲 4704、4705	
字通谷越	4847-1、4847-2、4848-1、4849-1、4850-1、4851、4875-1、4879-1、4880-1、4882-1、4883-1	
字岩子垣	4894、乙 4895、4895-1、4896-1、4896-2、4897-1、4898-1、4898-2、4901、4905、4906-1、4910-1、4912、4913、4914-1、4915-1、4916-1、4917-1、4918-1、4919-1、甲 4920、4921、4922、4932-2、4932-11、4932-12、4932-14、4935-1	
字泓田	4963-1、甲 4965、4989-1、4990-1、4991-3、4991-6、4991-7、4991-8、4995-1(1)、4995-1(2)	
字八田山	5014、5015-1、5045-1、5049、5051-1、5053-1	
字柳谷	5090-1、5099-1、5102、5105-1、5105-2、5106-1、5107、5109-1、5110-1、5111-1、5113-1、5115、5116、5117	
字口ヶ谷	5125-1、5128-1、5133-1、5136-1、5137-1、5138-1、5142-1、5143-1、5144-1、5145-1、5146-2	
字小田之浦	5181-1、5182、5187-1、5187-2、5188、5190、5213、5216、5224-1、5225、5240、5252-1、5252-2、5254-1、5258-1、5259-1、5260、5261	
字鬼岩	5303-1、5303-2、5303-5、5303-6、5303-7、5304、5305、5306、5315-1、5336-1、5336-2、5337-1、5337-2、5338、5339、5340、5341-1、5341-2、5342	
字通谷	5344-2、5344-3、5344-4、5344-8、5379-1、5380、5381-1、5384-1、5389-1、5390、5402-1、5402-2、5404、5406、5415	
字胡山	5442、5443、5445、5456、5459-1、5461、5462、5463、5464、5465-1、5466、5472-1、5474、5476、5477、5478-1、5479、5480、5481、5482、5483、5504、5505、5507、5508、5509、5511-1、5512、5513、5514、5515、5516、5517、5518-1	
字平谷	5519、5520、5521、5524、5531、5532、5533、5534-1、5534-2、5540-1、5540-3、5541-1、5541-3、甲 5544、5545、5546、5547-1、5548、5549、5552、5553、5554-1、5555-1、5556-1、5556-3、5557-1、5558、5559-1、5560、5562、5563-1	
字長浜	乙 5584、5584-1、5585-1、5586-1、5587、5591、5592、5595、5596、5597、5598、5599-1、5600-1、5600-3、5602-1、5605-1、5606-3、5606-4、5627-1、5628-1、	

区 域	区域の範囲	除外する土地
	5629-1、5630-1、5631、5632-1、5634、5635、5636、 甲 5639、5640、5641-1、5642-1、5643-1	
字大早	5651-1、5653、5654-1、5654-2、5654-3、5654-4、 5656-1、5662、5663-1、5664-1、5665-1、5666、5667-1、 5668、5670-1、5671、甲 5669、5689-1、5690-1、5691-1、 5691-4、5692-1、5692-2、5693-1、5693-2、5694-2、 5695-1、5695-4、5696-1、5697-1、5697-7、5698-1、 5699、5700、5703、5704	
字塚本(1)	5711-1、5712、5713、5737、5739、甲 5740、5741、 甲 5742、乙 5742、5743、5744、甲 5762-1、甲 5762-2、 5763、甲 5764、5764-1、甲 5765、5766-1、5777、5778、 5779-1、5780-1、5782-1、5783-1、5784-1、5786-1、 5787-1	
字塚浜	5788-1、5789-1、5792、5793-1、5801、5804-1、5804-2、 5805-1、5805-2、5806、5807、5808、5809-1、5810-1、 5810-3、5811、5818-1、5819-1、5820-1、5823-1、 5823-3、甲 5824、甲 5825、5826	
字船岩	5835-1、5837、5839-1、5840-1、5845-1、5850-1、 5850-3、5851、5855、5856-1、5857-1、5858、甲 5859、 5860-1、5861-1、5862-1、5865、5866-1、甲 5870、 5871、5872-1、5873	
字神ノ浦	5874-1、5876-1、5877-1、5878、5879、5884-1、5886-3、 甲 5887、5887-1、5888、5889、5890-1、5891-1、5892、 5893、5894-1、5895-1、5896-1、5897-1、5898-1、 5899-1、5908、5909、5910、5911-1、5912-1、5912-3、 5913-1	5882-1、5883-1
字高浜	5914、5915-1、5919-1、5920-1、甲 5921、5930-1、 5931-1、5932、5933-1、5935-1、5936-1、5937-1、 5938-1、5942-1、5943-1、5945-1、5946-1、5946-3、 5947-1、5948、5949、5950-1、5951、5952、5953-1、 5953-2、5954-1、5955-1、5956-1、5958-1、5959-1、 5961-1、5963-1、5964-1、5965	
字崎浜	5968、5969、5971、5981、5985、5987-1、5988-1、 5989-1、5991-1、5992、5999-2、6000、6001-1、6002、 6003-1、6004-1、6005、6018、6020-1、6021、6022、 6023-1、6024-1、6025、6028	
字相浜	6038-1、6040-1、6041-1、6042-1、6043-1、6046、 6074-1、6075-1、6076-1、6076-2、6076-3	
字長相	6077-1、6077-3、6078、6079、6080、6087、6088、 6089、6092、6093	
字播磨	甲 6136、6137、6138、6139、6140、6141、6149、6150-1、 6153-1、6154-1、6155-1、6156、6159-1、6159-5、 6160、6162、6163、6164、6167-1、6168-1、6169-1、 6170、6171、6172-1、6172-3、甲 6173、甲 6174	
字明神	6381-1、6383-1、6387、6389-1、6391-1、6392-1、 6393-1、6394-1、6395-1、甲 6396、6397、6398、6399、 6401-1、6402-1、6403-1、6404、6412-1	
字芋谷	6431、6432-1、6433-1、6433-2、6434-1、6435-1、 6436-1、6438-1、6446-1	

区 域	区域の範囲		除外する土地
	字片山	6474	
	字塚本(2)	20243-2	
	因島土生、因島田熊、因島棕浦、因島外浦、因島鏡浦、因島大浜、因島原、因島洲江町 (該当なし)		

【C-3：瀬戸田】

区 域	区域の範囲		除外地番
C-3-1 (東 部)	大字名荷		
	字尾才田	47、67-1、90、97、98、99、102、103、104、105、108、109、110、111、112、113、131、132、133、137、138、139、140-1、154、155、158、159、161、162、163、170-1、171、177、178、179、190、224、226	H29 編入あり
	字木戸	612、613、614	H29 編入あり
	字平原(1)	20994、20995	
	字満越	1309、1310、1311-1、1338、1339、1340	
	字胡	1691-1、1692、1693、1694、1695、1696、1697、1698、1699、1700	H30 編入あり
	字小坂田	1993、2029、2030、2035、2036、2037、2038、2039、2040、2040-1、2042-1、2045-1	H29 編入あり
	字鴨居	2051-1(1)、2051-3、2053-1、2081、2088-1、2095-1、2097、2103-0(1)、2108、2113-1、2114、2119、2120-0(1)、2121、2123、2123-2、2124	H29 編入あり
	字向二重池	2533、2534、2614、2615	
	字向胡	2800、2811	H29 編入あり
	字當田	2830、2831、2834、2835、2836、2837、2838、2839、2840-1、2840-2、2841-0(1)、2842、2843、2844、2845、2846、2859	H29 編入あり
	字高田	2913、2933、2934、2935-1、2936、2938-1、2939、2942	
	字峠	2996-1、2997、2998、2999、3000、3001、3002、3003、3004、3005、3006、3007、3008、3010、3012	2950、2951
	字花ノ木	20735-1(2)、3154、3156、3171	H29 編入あり
	字清水	4061、4131	H29 編入あり
	字上清水	4150、4153、4164、4165、4168、4169、4170、4171、4173-1、4173-2、4175、4177、4178、4185、4189、4190、4192、4193、4195、4199、4201-1、4201-2、4202、4205、4206、4207-1、4209-1、4209-2、4210、4211	
	字横尾	4302	H29 編入あり
	字立畑	25765-0(1)	
字東蠣	5886、25889、25890-1、25890-2、25891-1(2)、25891-2、25901-1(2)、25901-2(2)、25901-3(1)		
字平原(2)	25918-1、25918-2、25918-3、25918-4、25918-5、25955、25959、25963、25974、25975、25976、25977、25988、25989、5990、25991、25992、25993、25997、26004		
字中峠	26194、26198-3、26202、26203、26204、26206、26207、26211、26213、26214、26215-2、26216、26217、26219-1、26220、26221-2、26223、26224-2		

区 域	区域の範囲		除外地番
字東峠	26310-1、26313、26315、26317-2、26317-3、26317-4、 26318-1、26320-2、26320-3		
字百田	26331、26332、26335、26337、26344、26363-1、26365、 26366、26366-2、26366-3、26367、26370、26381-1		
字大白元	1723、26461-1、26461-2、26461-3、26462-1、26463-1		H29 編入あり R2 編入あり
大字林			
字大谷(山)	20001-1(1)、20021		
字柱谷(山)	20033-2、20056-1(1)1、20056-1(1)2、20062-2		
字尼槌根(山)	20067-0(1)、20068-0(1)		
字長崎(山)	66、72-1、73、74、75、76、78、80、81、82、88、91、 92、94、95、97、98、99、100、101、103、105-1		
字小米山(山)	20094-2、200131-3(1)		
字東大谷	176、178、179、180、182、183、184-1、186、189、 191、192、193、194、195、196、197、202、203、204、 205、209、210、213、214、216-1、216-2、219、220、 221、222-0(1)、223-0(1)、224、225、226、230、231、 232		
字西大谷	271、288、289、296、297、300、303-2(1)、304、305、 306、310、311、313、314-1、314-2、315、317、318、 320、321、322、323、326、327、328、329、330、331、 332、333、334、335-1、335-2、336-1、336-2、337、 338、340-1、344、345-1、346、347-1、349、350、352、 353、354-1、355、358、359、360、362、363、370		
字穴田	375-1、375-2、375-4、376、378-1、379、380、383、 384、386、387、388-1、389、391、392、393-1、396、 397、399、400-1、402-1、404-1、405、406、407、408、 409、411、413、414、415-1、415-2		
字吉田	440、452、454、455、456-1、457、458、459、460-1、 461-1、462-1、463、464-1、465-1、466-1、467-1、 468-1、469-1、471、472、473、475-1、476、477-1、 479、480、481、482、485、487-1、493、496、497、 498、499、500-1、501、502、503、504、505、506、 507-1、508、509-1、510、511、513、515-1、516-1、 517-1、518-1		
字鉄壁	642-1、643-1、644、645、646-1、648-1、649-1、649-2、 650、653、657-1、659-1、664、665、667、668、674-2、 676-1、676-2、676-3、677-3、677-4、677-5、677-6、 677-7、677-8、692-1、693、694-1、695、696、697-1、 698-1、699-1、700-1、703-1、704、705、706、708		673-2、673-4 649-3
字岡條	711、713、714-1、715、724-1、725-3、731-1、734-1、 735-1、749-1		725-1、749-2 731-2、735-1
字中洲	1088、1136		H29 編入あり
字上脇山	1347、1348-1、1349、1350、1351、1352、1353-1、1353-2、		1378-3、1379-3

区 域	区域の範囲	除外地番
	1354、1357、1358-1、1360-1、1361、1362、1367-1、1367-2、1370、1371-1、1371-2、1372、1373-1、1374、1376、1377-1、1377-2、1378-1、1379-1、1380-1、1381、1383、1386-1、1388-1、1389、1392-1、1392-3、1395-1、1400、1401-1、1403-1、1403-2、1403-4、1404-1、1406、1411、1413、1414、1415、1416、1418、1422、1423、1424、1425、1426、1428、1429、1434、1435、1436、1437、1438、甲 1439、1441、1442、1445、1446	1388-3、1388-4
字両方地	1447-1、1447-2、1448、1449、1450-1、1450-2、1451-1、1453、1454-1、1454-2、1455、1456、1457-1、1457-2、1458-1、1458-2、1459、1460、1461-1、1461-3、1462-1、1462-2、1462-3、1463-1、1464-1、1464-3、1465-1、1465-2、1468、1469-1、1470-1、1472-1、1473-2、1474-1、1475	1461-2、1462-4
字殿山(1)	1571、1586-1(1)、1588-1、1588-3、1592-1、1593-1、1595-1、1596-1、1597-1、1597-2、1599-1、1600、1602、1605-1、1605-2、1606-1、1607-1、1608-1、1617-1、1617-2、1620-1、1621-1、1622、1623、1626、1627、1628、1629、1631、1632-1、1633、1635、1636、1637	H29 編入あり H30 編入あり
字山通(1)	1640-1、1641-1、1644-1、1647-1、1648-1、1651-1、1652-1、1655、1656、1657、1658-1、1659-1、1661-1、1663-1、1664-1、1667、1670-1、1671-1、1673-1、1675、1676、1677-1、1677-2、1677-3、1677-4、1677-5、1677-6、1678、1690、1695-1、1700-1、1700-2	H29 編入あり
字遠見石	1703、1708、1709-1、1711、1712、1713、1714、1715、1716、1719、1721、1722、1723、1725、1726、1727、1728、1729、1730、1731、1732、1733、1734、1736、1737-1、1738-1、1739、1740、1741-1、1742-1、1743、1744-1、1745、1746、1747-1、1747-2、1747-3、1748-1、1749-1、1750、1751、1752、1753-1、1753-2、1755、1759-1、1760、1761、1762、1764、1765、1769、1770、1771-1、1774、1785、1786、1790、1794-1、1794-2、1795-1、1796、1798、1799-1、1800、1804、1804-2、1807、1810、1811、1813、1816、1817、1827-1、1828、1829-1、1830-1	1720
字浅鍋	1833-1、1842、1860-1、1860-2、1861-1、1863、1864、1865、1867、1871、1877-1、1877-2	
字明迫(1)	1884-1、1885、1886、1893、1896、1898、1899、1900-1、1900-2、1901、1902	
字大谷原(1)	1907-1、1907-2、1907-3(1)、1911、1912、1913-1、1913-2、1913-3、1914-1、1915、1916、1918、1919、1921、1922-1、1923、1924-1、1925、1926、1927-1、1928、1929-2、1930-1、1937、1938、1940、1941、1942、1947-1、1948-1、1949、1950-1、1950-2、1950-3、1951	
字炭床(1)	1962、1963-1、1963-2、1964、1965、1969-1、1970、1971、1973、1975、1981、1982、1987、1990	
字大谷	23001-2、3009-3、23010-2、23010-3、23010-5、23011、23014-3、23016、23019-1、23019-5、23020	
字柱谷	23026-2、23027-2、23029-2、23029-3、23029-8、23029-11、23030-1、23057-2、23060、23061、23062-1、23062-3	

区 域	区域の範囲		除外地番
	字尼槌根	23076、23080-2	
	字小米山	23082-2、23083-2、23084-1、23085-1、23116-1、23116-2、23116-4、23118-2、23119-1、23119-2、23119-3、23120-2、23120-3、23120-4、23121-2、23121-3、23121-5、23122-2、23122-3、23122-4、23122-5、23123-1、23123-2、23123-3、23123-4、23124、3125-1(0)1、3125-1(0)2、23127-1、23127-2、23127-3、23128-2、23128-3、23128-4、23128-5、23128-6、23128-7、23128-10、23128-11、23131-4、23131-5	
	字大米山	23132-1、23132-3、23136-1、23137-2、23138、23140-1、23140-2、23142、23143、23144-1、23144-2、23144-3	23145-1、23145-2 23145-3、23145-4
	字来子迫	23167、23168-2(0)1、23168-2(0)2、23170、23171-0(0)1、23171-0(0)2、23172-3、23172-4、23184-2、23185	
	字経迫	23187-1、23187-2、23189	
	字炭床(2)	23209-1、23209-2、23211、23215、23234、23238、23239、23244-2、23244-4	H25 編入あり
	字峠	20256-0(1)、23245、23258、23265、23268、23300-2、23300-3	264-0(1)
	字大谷原(2)	23301、23302、23303	
	字明迫(2)	23354-1、23354-2、23354-3、23354-4、23356-1、23357、23358-1、23361-1、23361-2、23364、23365、23366、23407	
	字小明地	23416、23427-2、23428-1、23429、23441-1、23442-1、23453、23464-2、23465-1	
	字滝屋	23486-3、23491-2、23492-1、23493-1、23494、23495、23496-1、23496-2、23497-2、23497-4、23500-2	
	字鷲尾	23501-1、23501-2、23502-2、23503、23517-1、23518-2、23518-3、23519、23521-2、23527-2、23528、23530	
	字山通(2)	23537-2、23541-2、23541-3、23545-1、23545-2	
	字殿山(2)	23550-2、23555-2、23558-2、23564-5	
C-3-2 (西 部)	大字中野		
	字脇下	3、4、5、6、7、9、10、11、12、13、14-1、15、16-1、17-3、18-1、21、49-1、49-3、50-1、50-4、59-1、76、77、78、80-1、80-2、81、82、83-1、84-1	35-2、41、63-2、69-1、69-4、71-1、72-1、80-3
	字脇山	86-1、87-1、88-1、88-2、89、91-1、92-1、92-3、93、94-1、95-1、97-1、97-2、98-1、99-1、100-2、103、104、105、106-1、108、109-1、111-1、113、114、115-1、122-1、127、130-1、132-1、132-4、133-1、137-1、137-2、139、140、143-1、144-1、145-1、145-3、147-1、148-1、149-1、150-1、151-1、152-1、153-1、153-2、154-1、156-1、157、158、159、160、161、162、165、166、167、168、170、171、172、173、176-1、177、178-1、179、186、189、190-1、190-2、191、192、197-1、	124-1、129-2、132-2、126-4(1)

区 域	区域の範囲		除外地番
		198、200-1、201-1、203-1、203-3、204-1、205-1、205-2、206-1、206-2、207、208、211、213-1、213-2、214-1、218	
字山側		219、222、223、224、225-1、225-2、229、230-1、231、233、234-1、235-1、237-1、240、242、243、248-0(1)、258-1、259-1、259-2、261-0(1)1、264	247-1、247-2、251-0(1)、253-1
字大坂谷(1)		268、270、275、276、277、279	
字荒神風呂		282、284、288、289、290、291-1、291-2、292-1、292-2、293-1、294、296-1	
字和木		302-1(1)、306、308、309、311、318-0(1)、320、325-1、330-2	
字佐満堂		336-1(1)1、338-1、339、346、350、351、353、354-1、356、360-1、367、369-1、370、371、372、373-1、380-1	334-1、347、348-2、361-3、362、366-1、366-3、366-4、376-1、382-1
字大新開			420-2、425-1、425-2、425-3、425-5、425-6、425-7、426-1、427-1、427-2、428-3、428-6、440-5、440-8、441-2、441-3、443-1、450-1、450-3、451-1、456-7、457-1
字久保田		464-1、466-1、469-1、472、473-1	461-1、463
字永木		477、478-1(1)、479-1、481、482、485、488、490-1(1)、491-1、492-1、494、495-1、496-1、497-1、498-1(1)、499、500、501、502、504-1、505	
字立石		506、507、508、509、510、511	
字鎌麿		514-2、515、517-1、518-2	
字明地		529、530	539
字風呂ノ奥(1)		541-2、543-1、543-2、543-3、545、546-1、546-2、548	
字向山		550、553-1、554-1、555-1、557-1、557-2、557-3、561、562、564-1、564-2、568、569-1、573、574-1	
字郷中		579、583、584、585、587、589-1(1)、589-2、589-3、589-4、589-5、590-1、590-6、597、610-1、610-2、611-1、630-1(1)、631-1、631-2、633-1、637-1(1)、639-1	601-0(2)、614-1(1)、637-2(2)
字黄幡		644-1、644-4、646-1、646-4、647-1、647-3、650、654、656、657、658、659、660、661-1、663-1、664、665、666、667-1、672-2、673-1、674-1、675-1、676-1、676-2、678、679-1、679-2、681、684	
字地凌			691、692-1、692-2、695-1(1)、698、699-1、700-1、705、710、713-1、713-2、720-1

区 域	区域の範囲		除外地番
	字丹波		723-1、724-1、725-1、731、732-1、732-2
	字松井	734、738、739-1、740-1、741-1、742、743-1、744-1、745-1、754、755-0(1)、757、761、762、763、766、768、769、771、772、773-0(1)、774、775-1	
	字高下原	777、778、779、780-1、789、790、791、792、793-1、793-2、793-3、796、797、798-1、798-2、800-1、800-2、801-1、802、803-1、803-2、810-1(1)	
	字大久保	814-1、815-1、819-1、820-1、821、823-1、824、828-1、833-1、834-1	812、816-2
	字赤錆	835、837-2、839-1、840-1、840-2、841-1、845-1、846-1、847、849-1、850-1、851、853-1、854、855-1、856-1、856-2、857-1、860、861、862、865、866、867-1、868-1、869、870-1、873、875-1、876-1	
	字清水	877-1、878、880、881、883、884-1、884-2、885-1、885-3、886、887、888、889	
	字丸山	892、893、894、895、899、900-1、901-1、902、903-1、903-2、903-3	
	字大渡	905-1、906-1、907-1、908、910、913、914、916、917、918、919、920-1、922-1、922-3、923-1、924-1、925-1、926、927、930、931、932、933、934、936、937、938、939-1	
	字赤道	941-1、945、946-1、947-1、948-1、949-1、950-1(1)、951、952-2、953-1、955、956-1、957-1	
	字三板田	965-1(0)1、965-1(0)2、967-1、970-1、971-1、972-1、973、974-1、976-1、977、978-1、979、980、982、983、984-1	
	字奈良越	985-1	
	字奈良	990-1、991-1、992、993、1001-1、1002、1004	
	字胡麻畑	1006-1、1006-2、1007、1008-1、1009-1、1011、1012、1013、1014、1015-1、1015-2、1017、1018、1019-1、1020-1、1021-1、1022-1、1022-2	
	字田詰	1024-1、1025-1、1025-2、1026、1027-1、1028、1029、1030、1031-1、1032、1033、1034、1035、1036、1037、1038、1039、1042	
	字豎畝	1043-1、1044、1045、1046-1、1047、1048、1050、1051、1053-1、1054、1055-1、1057-1、1061-1、1062-1、1063-1、1064-1、1065、1066、1067、1068-1、1069-1、1070-1、1072-1、1072-3、1073、1074-1、1075-1、1075-3、1076-1、1076-3、1077-1、1077-3、1078-1、1078-3、1079-1、1079-3、1081-1	
	字袈裟掛	1082、1086-1、1086-2、1087-1、1089-1、1089-2、1090-1、1091-1、1091-2、1092、1093-1、1094、1095、1098、1101、1107-1	
	字大谷	1108-1、1108-3、1110-1、1110-3、1111-1、1111-3、1112、1113-1、1113-3、1113-4、1114、1115、1116、1119、1120、1121-2、1122、1123、1124-1、1124-3、	

区 域	区域の範囲		除外地番
		1125-1、1125-3、1126、1128、1130-1、1130-3、1131、1132-1、1132-2、1133、1134-1、1135、1136-1、1136-3、1138-1、1140-1、1141、1144、1145-1、1147-1、1148-1、1150、1153、1155、1156-1、1157、1158、1159、1161-1、1161-3、1162、1163、1164-0(0)1、1164-0(0)2、1165、1166、1168-1、1169、1170、1171、1172-1、1173-1、1174-1、1174-3、1175-1、1175-3、1178-1、1179、1180、1181、1185	
	字乳母ヶ迫	1186、1187、1188、1189、1190、1192、1193、1194-1、1195-1、1195-3、1199-1、1200-1、1202-1、1203-1、1204-1、1205、1206、1207、1208-1、1209-1、1210-1、1213-1、1214-1、1215-1、1220-1、1222、1225-1、1226、1231、1233、1234、1235-1、1236-1、1236-3、1237-1、1238-1、1238-3、1238-4、1240-1	
	字龍王	1242、1243、1244、1245、1246-1、1246-3、1247-1、1247-3、1248、1249、1250-1、1250-3、1251-2、1251-4、1252、1253	
	字川尻	1255、1256、1257-1、1258-1、1259-0(1)、1263-1、1265-1、1266-1、1266-3	1264-1、1264-4
	字中田	1267-1、1269-1、1270-1、1270-4、1271、1272-1、1273-1、1274-1	1277-1、1279-1、1280-4、1281-1(1)、1283-1(1)、1286
	字川本	1293-1、1297、1298-1、1298-3、1300-1、1300-5、1306-1、1307-1	1314-1
	字正伝	1348-1、1353、1354-2、1358-1、1358-3	1334-3、1335-0(2)、1337-1、1343-3、1347-1、1350-1、1355-1(1)
	字岡畑	1364、1366-1、1368、1370、1372、1373-1、1373-2、1375-1、1387、1389、1390、1391、1392、1393、1394、1398、1399、1400、1401、1402、1403、1404、1410-1、	1378-1、1381-1、1410-3(1)
	字柳田	1414、1415、1416、1417、1418、1419、1420、1423	
	字松子田		1426-1(1)
	字高美多(1)	2441-2、2441-3	
	字大坂谷(2)	20018-2、20038、20039、20040、20041-4	
	字明地谷(1)	20100-1、20113-1(1)	
	字松井谷(1)	20133-1(1)	
	字梅ノ木谷	20416-1	
	字高見多(2)	20436-2、20438-2、20438-3、20439-1、20441-6、20441-7	
	字大坂谷(3)	22035-1、22035-3(0)1、22035-3(0)2、22041-5、22042-2、22047-2、22048-2、22054-1	
	字風呂ノ奥(2)	22060-2、22060-3、22066-2、22095-2	22059、22062-1(1)、22062-2
	字明地谷(2)	22105-1、22105-2、22108-2、22110、22111、22112、	

区 域	区域の範囲		除外地番
		22113-4、22113-5、22113-6	
	字松井谷(2)	22124-2、22126、22127-1、22127-2、22129-1、22129-2、22130、22133-2、22134-1、22134-2、22135、22136-1、22136-2、22137-2、22138、22139、22140-2、22145、22146-5、22147-2(1)、22147-3	
	字梨ノ木谷	22148-2、22151-2	
	字高見多(3)	22438-1、22438-3、22442	
	字大渡り山	22443-1、22443-3	
大字鹿田原			
	字葛宮	86-1、91、93、94、95	
	字前柳井田	100、102、108、109、111、112、115、117、120、121、122、126、127、128、129、132、135、138	
	字奥柳井田	140、141、142、144、145、146、147、148、153、154、155、156、166-1、166-2、167、168、170、172、173、174、175、179、180、181、183、184、185、186、187、188、189、190、191、192、193、194	
	字岡野山	196、197、198、201-1、205、207、208、210、212、216、219、221、223、224、225、226、227、228、229、230、232、233、234、236、238、239、241、248、249、250、251、252、253、254、255	
	字丸山	258、259、260、261、262、263、264、265-0(1)、266、267、269、270、271、272-1、279、283-2、289-1、289-2	R7 分筆登記による 変更あり
	字向山	297-0(1)、299-1、302、303、304、306、307、309、310、311、315、319-1、322、323、324、327、329、333	
	字中谷	339、340、341、342、355	
	字土居	370、372、373、374-1、375-1、375-2、377、382、385、417-1(1)1、417-1(1)2	
	字麓	430-1、432-1、467-3	
大字瀬戸田			
	字石橋	557-1、560-1、561-1	
大字沢（該当なし）			
大字福田			
	字大妻谷	1-2、3-1、3-2、4、15、16-1、17-1、18-1、20-1、21-1(1)、23、24、25-1、26-1、26-2、30、31、32、38、41、51-3、51-4、53、54-1、60、62、68、69、72-1、73、79、80、82	
	字小妻谷	84-1、84-2、86、87、88、91-1、91-2、93、95-1、95-3、117、118、125、126、127-0(1)、129-0(1)	
	字江處(1)	147-1、147-2、162-2、163、166-1、167-1、169、178-1、179、180、182-1、186、187、188-1、190-1、191、192-1、	

区 域	区域の範囲		除外地番
		193-1、194-1、195-1、195-2、198-1、199-1、200、201、203、204、205、207-1、208-1、209、210、215、216、219、221、224、227-1、228、230-1、230-2、231、234、235-1、239、241、243、245-1、245-2、250-1、251、252、253、254、255-1、258、259-1、260-2、261、264、265、269-1、270-1、272-1、273-1、281-1、282-1、282-3、284-1、284-2、285-1、286-1、287-1、287-2、287-3、287-4、288-5、290-1、290-13、290-14	
	字日向山(1)	20180-1(1)	
	字熱田	393-1、399-1、401-1、402-2、403、404、405-1、405-2、407、408、409、410、412、416、423、425、426-1、427、428、429-1、430-1、430-3、431-1、432-1、433-1、434-1、435-1、438-1、439-1、439-4、441-1、442-1、444-1、446-1、450、453、455、457、473、476-2、477、478、481、483-1、484-1、485、486、487-1、487-2、488-1、488-2、497-1、499-1、499-3、499-4、503-1、504-1、505-1	H25 編入あり
	字大輪	553、555、556-1、556-2、557、558、563、564、565-1、566、567、569-1	
	字壺本松	588-1、589-1、590-1、592-1、593、598-1、599-1、602-1、606-1、607-1、608、609、612、616、620、621-1、624、625、626-1、627、628、631、632、633-1、635、636、638、639、640、641、642、644、646、648、650、651、652、653、654、655、656、657、658	
	字清峰	670、680、683、686、688、699、703、704、707、723-1	R3 編入あり
	字金本	788-2	R3 編入あり
	字奈羅	5-1、832-1、832-4、834-1、832・835-1・836(合併)	H26 編入あり
	字祖羅(1)	1109-1、1110-1、1111-4、1113-1、1114-1、1116-2、1122-2、1125-1、1127-2、1130-1、1132-1、1132-2、1133、1134-1	R3 編入あり
	字満能	1193、1194、1195、1196、1197-1、1201-2、1202-2、1204-1、1206-1、1209-1、1210-1、1211-1、1213、1214-1、1215、1216-1、1218-1、1223-1、1224、1225、1226-1、1227、1228-1、1228-2、1229-1、1231-2、1234、1236、1237、1238-1、1239-1、1239-2、1240-1、1247-1、1250-1	
	字中山	1261-1、1261-2、1263-1、1265、1266、1269、1270、1271-1、1272-1、1273-3、1273-4、1274、1275、1277、1278、1282-1、1283、1284、1285、1288、1290、1291、1294-1、1295-1、1297、1299-1、1301-1、1303、1304-1、1311-1、1313、1314、1453-2	R2 編入あり R3 編入あり
	字賓楼地	1319、1321-1、1324-1、1325-2、1326-1、1326-2、1327、1329、1331、1332、1333、1334、1335、1336、1337-1、1337-2、1338-1、1339-1、1340-1、1341-1、1342-1、1343、1344、1346、1348、1349、1350、1351、1353、1353-2、1355、1356、1359-1、1359-2、1360-1(0)1、1360-1(0)2、1360-2、1363、1364-1、1364-2、1365、1367-1、1370、1371、1372-1、1373-1、1375、1376、1377、1379-1、1384、1385、1387-1、1389-1、1392、1393、1395、1397、1398、1399、1403、1404、1405、	H25 編入あり

区 域	区域の範囲		除外地番
		1406、1407、1408、1409、1410、1410-2、1410-4、1411、1412、1413、1414-1、1417	
	字池田(1)	1419、1422、1423、1426、1432-1、1433-1、1434-1、1435-1、1440、1441-1、1442、1443、1444、1445-1、1446-1、1447-1、1449、1453-1、1453-3、1458-1、1464-1、1475-1、1476-1、1477-1、1481-1、1482-1、1483-1、1493-1、1495、1496、1497、1498、1499、1500、1501	R3 編入あり
	字亀石(1)	1513、1514、1515-1、1515-2(1)	
	字米山(1)	1517-2、1517-3	
	字日向山(2)	1519	
	字亀石(2)	1520-1、1522、1523-0(1)、1524、1525-1、1525-2、1527-1、1533、1534-0(1)	
	字五本松	1582、1583、1584、1585	
	字祖羅(2)	1587、1613-1、1614-1、1616、1618、1619、1620、1621、1622、1623、1624、1625、1626、1627、1629、1630、1631、1632、1633、1634、1635、1636、1637、1638、1639、1640、1641、1642、1643、1644、1645、1646、1647、1648、1649、1650、1651、1652、1653、1654、1655、1656、1657、1658、1659、1660	
	字袈裟掛山	1661、1663、1665、1666、1667、1669、1670、1672、1673、1674、1676、1677、1678、1679、1680、1681、1682、1684、1685、1686、1687-1、1689-1、1690-1、1691、1692、1693、1694、1695、1696、1697、1698、1699、1703、1704-1、1705-1、1707-1、1708-1、1714-1、1716-1、1717-1、1718-1、1719-1、1720-1、1721	R2 編入あり
	字奈羅(2)	1722、1723、1724-1、1725-1、1726-1、1727、1728、1729、1730、1732、1734、1736、1737、1738、1773	
	字佐屋山	1739、1740、1741、1742、1743、1744、1748、1754-1、1755-1、1757	
	字池田(2)	1758-1、1759-1、1760、1763、1769、1771、1772、1774、1776-0(1)、1777、1778、1779、1780、1781、1782、1783、1784、1785-1、1786、1788-1、1789、1790-1、1791-1、1792-1	
	字奈羅(3)	1775、1793-1、1793-2、1793-3、1798、1799、1803、1804、1806、1807	
	字長尾	22001-1、22001-3、22002、22003、22004、22007-1、22010-1、22011、22013、22014-1、22021	
	字日向山(3)	22181-1、22181-2、22184-2、22184-3、22188-3、22189-1、22189-2、22190-3、22190-4、22190-11、22191-1、22191-3、22191-5、22192、22193-1、22193-2、22194-1、22194-3、22196-1、22197-1、22198-1、22198-14、22202、22203-1、22203-2	
	字米山(2)	22197-3、22198-6、22198-9、22198-12、22252-2、22255-1、22258-1、22259-1、22267-1、22268-2、22269、2270、22272-3、22281-1、22282-1、22285-1、22286-1、22289-1、22289-2、22291-1、22293-1、22294-1、22295-1、22296-1、22297-1、22298-1、22299-1、2302、	

区 域	区域の範囲		除外地番
		22303-1	
	字亀石(3)	22311-2、22312-1、22312-2、22312-4	
	字江處(2)	22340-1、22341、22345-2	
	字妻イ山	22354-1、22354-2、22354-3、22354-4、22354-7、 22354-8、22354-11、22355-1	
大字垂水			
	字大浦(1)	1、2、3、4、5、6、7-1、8、11、12、13、14、15、16、 17、18、19、20-1、21-1、22-1、23-1、26-1、32-1、 33、34、35、37、40-1、41、42-1、42-2、43、44、64-1、 66、67、68、69、71、72、73、74-1、74-2、75、76	
	字高岸山早瀬山	20025-11(1)、20025-168(1)	
	字向山	82、83、85、86、87、88、89、93、94-1、94-3、94-7、 94-8、94-9、94-12、97、98、99、100-1、100-2、101-1、 101-2、102、104、105-1、106、107、108-1、109-1、 109-2、111、112、113、114、115、117、119、120、 121-2、122、124、125、126-1、126-2、127、128、129、 130、132、133、136、152、155、158、162、163-1、 163-2、164-8、164-9、165、166、167、168、169、170-1、 170-2、171、172、176	
	字加志比良 (1)	20118	
	字三田波(1)	181、182、183、184、185、187、190、192、194、195、 196、197、198、199、200、201、202、204、207、208、 209-1、209-2、210、211、212、213、214、215、216、 217、218、219、224、226-1、231、232、233、234、 235、236、237-1、238、239、240-1、241、242、243、 244-1、245、246、247-1、247-2、247-3、248、249、 250-1、252、256-1、258、259、260、261、262、263、 264、268-1、269-1、270-1、271-1、271-3、272、273、 274-1、275、276、277、278、279、281-1	
	字平田	282-1、287-1、289-1、291-1、295-1、297、298-1、 300-3、302-1、304-1、305-1、306-1、307-1、311、 312、314、316-1、317、328、329、330、333-1、334-1、 335-1、340、345-2、346-1、347-3、357-1、358-1、 359-1、364-1、365-3、367-1、372、373、374-1、377-1、 379-1、380-1、381、382、384-1、385-1、388、390-1、 390-3、391-3、394-1	
	字大里	395、396、401-3、403-1、422、423、424、426-2、428-1、 435-1、438-1、439-1、449-3、450-1、452-1、453、 454、456、459-1、465-1、472-2、479-1、480-1、482-1、 484、486-1、493-1、496-1、496-3、497-1、497-3、 500、501-1、502-1、502-2、504-1、521-1、522-1、 523、525-1、527-1、529、530、531、537、538、540-1、 542-1、542-5、543-1、543-5、544-1、545-1、546-1、 550-1、552、553、556、558、559、560、562、563、 564、565、566、567、571-1、578-1、581、582-1、582-2、 583-1、584-1、584-2、585-1、586-1、586-3、587、 595、599-1、600、609、610、611	H29 編入あり

区 域	区域の範囲		除外地番
	字赤松(1)	614、615、617、618-1、619-1、621-1、623-1、624、629-1、629-2、631、632、633、634、637、638、639、640、643、644、645、646、647、648-1、648-2、648-3、649、651-0(1)1、651-0(1)2、652、655、656-1、656-2、658、660、661、663、664-1、664-2、664-3、665、668、672、673、675、677、678、683-1、688-1、688-2、689、691、692、693、695-1、696、697、698-1、698-2、699-1、700-1、701、702、705、706-1、708-1、709、710、711、714、715、716	
	字宅畑(1)	20659-2	
	字天神東	717、719、721、727、728、730、745、746、747、750、751、752、757、758、759-1、762、763、764、765、766、767、768、771、772、776-1、777-1、778-1、778-3、779-1、779-3、780-1、781-1、784、800-1、803、804-1、804-4、805、806、807、809、810、811、812、813、815、816-1、816-2、816-3、818、819、820、821、823-2、823-3、834-1、837-1、837-2、838-1、839、840-1、840-2、845、874、877-1、941、942、943、952-0(1)、953、956、957、958、960、965	
	字天神西(1)	966、969、970、972、973、974、976、977、978、979、980、981、982、984、985、986、988、989、1283、1284、1309、1327、1330、1335-1、1336、1337	
	字清水	1339、1340、1341、1344、1345、1346-1、1346-2、1348、1349-1、1350、1355、1356、1357、1358、1359-1、1360-1、1361-1、1362-1、1363-1、1364-1、1365、1366-1、1367-1、1368-1、1370-1、1371、1372、1373、1374、1375、1376、1378、1380、1381、1382、1383-1、1387-0(1)、1388-1、1390-1、1390-2、1391、1392、1393、1394、1395、1397、1398、1399、1400、1401、1402、1403、1406、1407、1456、1460、1461-1、1462、1463、1464、1465、1466、1467-1、1468、1469、1470、1471、1472、1473、1475、1476、1477-1、1478-1、1479-1、1480-1、1482-1、1483-1、1485-1、1485-2、1485-3、1486-1、1487、1488、1490、1492、1493、1494、1496	R6 編入あり
	字家場(1)	1353-1、1354	
	字榎ヶ原	1508-1、1509、1513、1514、1515、1516、1518、1519、1522、1523、1525、1526、1528-1、1528-2、1529、1530-1、1531-1、1532-1、1534、1542-1、1543、1544、1545-1、1546、1549-1、1552、1553、1554、1555、1556、1557、1558、1560、1561、1562、1564、1567、1571、1572-1、1599-1、1607-1、1607-2、1607-3、1608-1、1608-2、1610、1611、1614-1、1614-2、1615、1618、1621、1622、1624、1625、1626、1627、1634-1、1635-1、1636-1、1636-3、1639、1640、1641-1、1641-3、1642-1、1648、1649、1650、1652-1、1653、1654-1、1654-2、1654-5、1654-6、1655-1、1655-3、1658、1707-1、1710、1711-1、1714-1(1)、1715-0(1)、1717、1735-1、1740-2、1741	1596
	字升屋畑	1736-1、1737、1739-3、1743-1、1743-4、1743-5、1745、1746-1、1747-1(1)、1754、1755-1、1759、1760-1、1760-3、1761-1、1761-3、1763-1、1763-3、1764、1765、1767-1、1767-2、1768-1、1768-2、1768-3、1769、1770、	H29 編入あり

区 域	区域の範囲	除外地番
	1772、1775-1、1775-2、1775-5、1775-6、1775-7、1776、1778、1779-1、1779-2、1779-3、1780、1781、1782、1784、1786、1792-1、1792-2、1793、1794、1795、1797-1、1798-1、1799-1、1800-1、1801-1、1802-1、1803-1、1803-3、1804、1805-1、1806-1、1807-1、1809-1、1810-1、1810-2、1811、1812、1814、1816-0(1)、1817、1818、1819、1820-1、1823、1824、1825-1、1826-1、1827-1、1828、1829、1830、1831-1、1831-2、1832-1、1833、1834-1、1835-1、1836-1、1837-1、1839-2、1840-1、1842-1、1843-1、1844-1、1845、1847-1、1848-1、1854-1、1855-1、1856-1	
字早瀬	1857-1、1859-1、1863-2、1864-1、1868-1、1870、1871-1、1874-1、1882-1、1884-1、1885-1、1887-1、1888-1、1889-1、1894-1、1895-1、1898-1、1899-1、1900、1901-1、1903-1、1907-1、1908-1、1909-1、1912-1	1871-1 の一部 1863-1、1864-5 1889-5
字寿久手	2001、2002、2006-1、2007、2011-1、2011-2、2011-3、2011-4、2011-5、2011-6、2012-1、2012-2、2012-3、2012-4、2012-5、2012-6、2012-7、2012-8、2012-9、2012-10、2013、2014、2015、2016、2017、2018、2019、2020、2022-1、2027、2028-1、2029-1、2030-1、2031、2032、2033、2034-1、2034-2、2034-3、2035、2036、2037、2038-1、2039-1、2042-1、2043-1、2044-1、2044-2、2045、2046、2047、2050-1、2066-1、2067-1、2068、2073、2074、2075-1、2076-1、2078-1、2079-1、2080-1、2081-1、2082、2083	
字高岸山	2084-1、2085-1、2087-1、2090-1、2092-1、2093、2094-1、2101、2102、2104、2105、2106、2107、2108、2109、2110、2111、2112-1、2114、2115、2116、2117、2118、2119、2120、2122、2123、2124-1、2127、2128-1、2128-3、2128-4、2132-1、2132-2、2133-1、2133-2、2134、2135、2136、2137-1、2138-1、2139-1、2140-1、2141、2143-3、2144-1、2145-1、2146、2151-1、2152、2153、2154、2155、2156、2157、2158、2159、2160、2161、2162-1、2163-1、2164-1、2165-1、2166、2167、2168、2169、2170、2171、2172、2173、2174-0(1)、2175-1、2175-2、2176、2177、2178、2179、2180、2181-1、2182、2183、2184、2185、2186、2188-1、2189-1、2190、2191-1、2192-1、2193-1、2195-1、2196、2198、2200、2201-1、2202-1、2203-1、2204-1、2206-1、2207-1、2208-1、2208-3、2209-1、2210、2211、2212-1、2213-1、2214-1、2219-1	2112-2
字加志比良(2)	23092-1、23093-2、23095、23096、23097、23098、23100、23101、23127-0(1)、23128、23132、23134、23135	23092-3
字家場(2)	23446-2、23447-2、23448-2、23448-4、23451-2、23452-1、23453-1、23453-3、23454-2、23455-1、23456-1、23457-2、23458-1、23460、23461-1、23461-2、23465-2、23467-1、23467-2、23469-2、23470-1、23471-2、23472、23473、23474、23475、23478-2、23479-2、23479-3、23479-5、23480、23481-1、23483、23484、23486、23487-1、23489-1、23516-1、23517-1(1)、23523-2、23523-3、23526-2、3528、23529、23530-2、23530-3、23533-2	23517-3

区 域	区域の範囲		除外地番
	字天神西(2)	3525-1	
	字大谷	23616-1、23617、23618、23620	
	字宅畑(2)	23622、23623-1、23623-2、23624-2、23624-4、23624-5、23624-6、23624-7、23624-8、23624-9、23624-10、23624-11、23624-13、23624-14、23624-15、23624-17、23645-1、23651-1、23651-2、23652、23656、23657、23658-1、23672-2、23674-1、23674-2、23674-3、23678-2、23678-3、23679-1、23696-2、23697-2、23697-3、23697-4、23698-1、23700、23703、23707-2、23707-3、23708-1、23718、23719、23721-1、23725	3645-2、3697-5
	字赤松(2)	23648	
	字三田波(2)	23740-1、23740-2	
	字大浦(2)	23759-2、23761、23763	
C-3-3 (南 部)	大字荻		
	字瀬向	39、40、42、43	
	字五本松	51、53-1、53-3、56、57、59、89、91、92、93、94、95、97、101、102、104、105、107、108、110、113、114、115-3、115-4、115-5、115-8、116	H25 編入あり
	字天神	193-0(1)、195、203、208-2、213-1、216-1、236-1、248-1、249、250-1(1)、264、265、266、267、268、270、271、273、277、278、279、280、281、309、310、311-1、312-1、313-1	H25 編入あり
	字浜野沖	319-1、326-3、331-1、332、337-1、340-1、342-1、343-1、356-1、357-1、364、365-1、366-1、367、370、371、372、373、374、376、379、381、382、386、387	
	字掛木	395、397、398、399、402、403、405、406、407、408、410、411、413、415、418、419、420、421、422、423、424、428、465、479	H25 編入あり
	字土居峰	501、509	H25 編入あり
	字徳兵衛屋敷(1)	546-1	H25 編入あり
	字木処	629-2(3)	H25 編入あり
	字惣谷(1)	20666-1	H25 編入あり
	字横手	684、686、688-1、688-2、690、694、699、700、701	
	字向井山	760-1、770-1、790-1	H25 編入あり
	字札畝後	921、946、947、948、951-0(1)	H25 編入あり
	字宮床地	1053-1、1054-1、1055-1、1060、1063、1070-1、1075-1、1079、1080-1	H25 編入あり
	字西相田	1093-1、1096-1、1130-1、1130-2、1130-3、1131、1132-(1)	H25 編入あり
字相田原	1317-1	H29 編入あり	

区 域	区域の範囲		除外地番
字清水(1)	1328、1330		H25 編入あり
字相田	1367-1、1395、1412、1418、1420、1421、1426、1428、1430、1431、1436、1446-1、1450-1、1453-1		H29 編入あり
字木船	1472-1、1478		H29 編入あり
字神谷	1498-1、1533、1535、1538、1541、1542、1549		H29 編入あり
字大角	1564-1、1565、1570-1		H29 編入あり
字平原	1600-1(1)、1615、1636、1646-1、1663、1664-1、1665、1668-1、1670		H29 編入あり
字西神峠	1706-1、1734、1735		H29 編入あり
字渡瀬	1752、1754、1760、1765		H29 編入あり
字中神峠	1786-1、1800-1、1800-3、1807		H29 編入あり
字上条	1846-1、1849、1852、1856-1、1865、1898-1、1899-1、1900、1913		H29 編入あり
字瀬替	1975、1976、1977、1979、1982、1984		H29 編入あり
字郷所	2080、2113、2114		H29 編入あり
字畝山	2167、2169、2174、2185-1		H29 編入あり
字天田	2192-1、2197-1、2214-1、2221、2225		H29 編入あり H30 編入あり
字薊	2248-1		H25 編入あり
字前田	2586、2589、2614-1、2615-1、2616-1、2617-1、2617-2		H29 編入あり
字磯渕	2621、2622-1、2623-1		H29 編入あり
字谷国	24011、24013、24015、24055		H25 編入あり
字蓄粕	24103-1、24104-1、24106-1、24114		H25 編入あり H29 編入あり
字下大谷	24115-1、24301-1、24301-8、24304-1、24306-1		H25 編入あり
字平疇	24311、24318-1、24318-4、24352、24355		H25 編入あり
字長疇	24449-0(1)、24452-0(1)、24462、24463、24464、24466-2、24467		H25 編入あり H26 編入あり
字徳兵衛屋敷(2)	24570、24574-1、24576-1、24609-1		H25 編入あり
字惣谷(2)	24646、24647-1、24688-1、24696-1、24705、24706、24713、4782		H25 編入あり H26 編入あり
字清水	25036-1、25050、25065、25066-1、25074-1		H25 編入あり
字下野原	25125-7、25129-3、25130-3、25132-4、25134-2、25136-0(1)、25200-2、25203		H29 編入あり

区 域	区域の範囲		除外地番
			H30 編入あり
	字樽水	25258、25263、25266	H29 編入あり
	字早瀬山	25500-1、25500-15、25500-18(1)、25500-22、25500-24、25502-19、25505-3、25506-20、25506-24、25506-25	
	大字宮原		
	字妙現	12-1	H25 編入あり
	字向垣内	41、43、47、56、58	H25 編入あり
	字胡迫	90、95-1	H25 編入あり
	字東神峠	120-1、134、141、142	H29 編入あり
	字大林	234-1、249-2、253-1、257、261、262-2、262-3、267-1、268、272、273	H25 編入あり
	字中井津	296、323、344-1(2)、348、349、352、354、355	H25 編入あり
	字大石	383	H25 編入あり
	字上御土居	408、412-0(1)、415、430、437	H25 編入あり
	字下御土居	442-2、443、456-1	H25 編入あり
	字清水	474、493	H25 編入あり
	字金山口(1)	20484、20486-2、20487、20488、20489	H25 編入あり
	字江尻	498、500-0(2)、501-1、508-1、558、561-0(1)	H25 編入あり
	字郷	589、590、591-1、591-3、592-2、595-0(2)、596、597	H25 編入あり
	字前田	609、610、611、612、613、615、616、618-1、621、623、658、663、665、667、669、670、673、677、678、687、694、699-1	H25 編入あり
	字城山	796-1	H25 編入あり
	字宮崎	845-1	H25 編入あり
	字東風浜	852、864-1、868、874、893-1、897、901-0(1)	H25 編入あり
	字加茂浦	944、945、946、947、948、949、950、954、957、964、969、971、972、975、976	H25 編入あり
	字向井	1081、1082、1084、1088、1092、1093、1099、1100、1101、1102、1106-5、1108-1(1)	H25 編入あり
	字谷国	1126、1130、1139、1140、1150-1	H25 編入あり
	字打明	1160、1164-1、1180-1、1193-1、1198、1200-1、1201、1202、1203、1205、1208-1、1209	H25 編入あり
	字真梨	1214-1、1215-1、1217-1	H25 編入あり
	字滑	1247-1、1248-1、1253-1、1254-1、1254-2、1254-5、1255-1、1266-1	H25 編入あり

区 域	区域の範囲	除外地番
字丸山	1275-1、1278、1281、1283	H25 編入あり
字野床	1285-1、1285-3、1294-1、1298、1305-1、1320、1325	H25 編入あり
字東越	1334、1342、1343、1344、1350、1354、1357、1358、1360	H25 編入あり
字鳥越	1368、1381-1、1381-2、1385	H25 編入あり
字上柳	1389、1390、1391、1407-1	H25 編入あり
字下柳	1418-3、1420-1、1420-3、1426-2、1427-5、1438-5、1456-2、1463-0(0)、1467-1、1468-1、1469-5(1)	H25 編入あり
字添新開	1472-1	H25 編入あり
字小島新開	1526-1、1527-1、1529-1、1540、1542、1569-1、1570-1、1577-1、1577-3、1581-1	H25 編入あり
字大鳥居新開	1611-2、1621-1	H25 編入あり
字前大鳥居	1627-1、1639、1651	H25 編入あり H27 編入あり
字干潟	1666-1、1673-1、1682-1、1692-2、1722、1723、1726、1727-1、1728-1、1729-1	H25 編入あり
字小丸古	1735、1736、1737、1743、1747、1750、1753、1756、1757、1764	H25 編入あり
字長尾	1774、1777、1779、1783、1784	H25 編入あり
字打越	1798、1810-1、1810-2、1811、1812	H25 編入あり
字金山口(2)	1813、1815、1816、1817、1821-1、1821-2、1822-1、1824-1、1830、1832、1833、1834、1838、1842、1844-1、1846-1、1848-1、1850-1、1851-1、1853-1、1853-2、1857、1858、1863、1864、1867、1868、1869、1872-1、1873-1、1874-1、1875-1、1877-1、1878-1、1881-1、1882-1	H25 編入あり
字干潟奥(1)	1890、1896、1897、1898、1902、1911、1912、1915、1918-1、1918-2、1923、1926、1927、1928、1936、1938、1939、1943	
字内大鳥	1944、1946、1951-1、1957-1、1959-1、1977-1、1977-2、1978-1、1979-1	
字先大鳥居	2005-1、2006-1、2010、2021	H25 編入あり
字畑頭	2122-1、2123-1、2125、2126-1、2127-1(1)、2128-1、2129、2130、2132、2134-1、2141、2143、2147-1、2148-1、2148-2、2149-1、2153-1、2153-2、2154-1、2154-2	
字法仙坊	2034-1、2035-1、2036-1、2043、2058、2063-1、2067-1、2069、2070、2071-1、2072-1、2073、2077-1、2078-0(1)、2079、2080-1、2092-1、2092-2、2095-1、2097-0(1)、2101-1、2110-1、2111-3、2115-1	
字傍示	2156、2159、2161、2162、2162-1、2163、2166-1、2167-1、2168、2172、2174、2175-1、2176-1、2176-3、2176-5、2180-1(1)	

区 域	区域の範囲		除外地番
字平原	2182-1、2184、2190、2202、2206-1、2206-2(1)		H25 編入あり
字鍛冶山(1)	2210、2211、2214、2215、2216、2217、2222、2224、2229-2、2231、2233-1、2233-2、2235、2236、2237		H25 編入あり
字松山	2241-1、2242-1、2243-1、2244-1、2245-1、2246-1、2247、2248、2249、2251-1、2253、2254、2256		
字下田	2268-2、2269-1、2321、2323、2324、2326、2327-1、2328-1、2329		
字浜床	2279-1		
字金山口(3)	23373、23375、23380-1、23380-2、23411-1、23411-2、23491、23496		
字干潟奥(2)	23497、23499		
字傍示原	23511-1、23511-2		
字鍛冶山(2)	23528、23535-2、23542-0(1)、23550-1		
字哆シロ	23551-1、23552-1(1)、23552-2、23553-1、23554、23557、23558-1、23560-1		
大字御寺			
字大田(1)	1-1、2、4、5、15、16-1、17-1、20-1、20-3、21-1、22-1、23-1、24-1、24-2、25-1、26、27-1、27-2、30、31-1、32-1、40、41、42-1、43-1		
字西山(1)	20006-1、20010-0(1)、20011-1(1)、20011-2(1)、20021-5、20021-6、20023-1、20023-4、20024-1(1)		
字猿田	46-1、46-2、47-1、47-2、48-1、48-3、49-1、49-2、50-1、51-1、51-2、52-1、52-2、53-1、54-1、55-1、55-2、56-1、57-1、58、60-1、61-1、62、63-2、64-1、65-1、66-1、67-1、68-1、69-1、73-1、74-1、75-1、79-1、81-1、83-1、83-2、84、86-1、86-4、88-1、89-1、89-2、90-1、92-1、94-1		
字佐別當	20094-3(3)		
字奥垣内	95、96-0(1)、96-0(2)、98、100、101、102、103、104-1、105-1、105-2、106、107、108、110、111-1、111-2、112-1、114-1、114-2、114-3、115-1、116-2、117-1、118-1、119-1(1)、119-1(2)、119-2、119-3、119-4、120-1、122-1、123-1		
字山迫(1)	20102-0(1)		
字土居内(1)	125-1、128、129-2、130、132、133-1、134-1、135-1、137、138-1(1)、138-1(2)、139-1、140-0(1)、140-0(2)、143-1、144-1、145、146-1		
字山迫(2)	20130-1、20130-4		
字大開(1)	20147-1(1)		
字土居内(2)	148-1、149-2、151-1、151-2、152-0(1)、152-0(2)、155-1、155-3、156-1、156-2、157-1、158、159-1、159-2、160、161、162、163-1、163-2、164、165-1、		

区 域	区域の範囲	除外地番
	166-1、167-1、168、170	
字江野沖	171-1(1)、171-1(2)、171-2、172、178-1、181-1、182-2、183-1、184-2、185、186-1(1)、186-1(2)、186-2、187、188-1、189-1、189-2、190-1、191-1(1)、191-1(2)、192-1、193-1、193-2、194、195、200-1、200-3	176-1、179-1
字加眼道(1)	20184-0(1)	
字細田(1)	201-1(1)、201-1(2)、201-2、202-1、203-1(1)、203-1(2)、204-1、206-1、207-1、208-1、209-1、211-1、212、213-1、216-1、216-2、217-1、218-1、220-1、221、222-1、223-1、224-2、224-3、225-1、226、227-1、230-1、231-1、232-1、234-1、234-2、234-3、235-1、236-1(2)、237-1、244、248、249-1、250-1(2)、251-1、252-1、252-2、253-1、254、255、257-1、258-1	
字黒谷(1)	20226-1(3)、20226-2(1)、20237-1(1)、20237-1(2)、20237-2(3)、20237-4(1)	
字蕎麦山(1)	20264	
字細田(2)	260-1(1)、260-1(2)、262、264、267、268、269-1、269-2、269-3、270-1、271-1、272-1、273、274、275、278、280-1、281-1、282-1、283-1	
字山之神	284-1、285-1、285-2、286-1、287、288-1、288-2、290、291、292、293、294、296-1、296-2、297-1、298-1(1)、298-1(2)、299、301-1、302、303、304-1、305-1、306、307、308-2、309-1、309-2、310、311-1、311-2、312、313、314-1、316、317-1、318-1、321-1、322、323、324、325、326、327-1、327-2	
字植松	328-0(1)、328-0(2)、331-1、332-1、333-1、334-1、335-1、336-1、337-1、338、344、345、346	
字田野浦	348-1、349-1、349-2、351-0(1)、351-0(2)、352、353、355-1、356、357-1、358、360、362-1、362-2、363、365-1、366、367-2、368-1、370、372、373、375-1、376-0(1)、376-0(2)、377、378、383、389-1、390-1、391-1(1)、391-1(2)、396-1、397-0(1)、397-0(2)、398-1、403-1、404-1、404-2	
字西郷(1)	379-3	
字森	405-1、406-1、409-3、409-4、410-1、411-1、416-1、418-1、419-1(1)、419-1(2)、419-2、422-1、426、427-4、427-7、428-3(1)、428-3(2)、428-4、428-6、429-1、430-1、430-2、431、432、433、434、436、438-1、438-2、438-3、439-0(1)、439-0(2)	410-3
字持念坊	444、446-1、447-1、448-1、450-1、453-1、454-1、455-1、456-1、457-2、458-1、459-1、460、461、462、463-1、464-2、465、466-0(1)、466-0(2)、469-1、470、473-2(2)、474-1、476-1	
字細迫(3)	478、479-1、481、482-1、485、486-1、486-2、488-1、488-3、492-1、493-1、494-1、494-2、494-3、496-1、500	
字峠	503-1、504-1、505-1、506-1、509、510、511、512-1、512-2、512-4	512-1の一部

区 域	区域の範囲	除外地番
字鉢ヶ谷	514-1、515-1、515-2、516-1、516-2、517-1、518、519-1、519-2、520-1、521、522、524、526、528、529	
字七九谷	乙 530、530-1、530-2、531、532、533、536、537-1、537-3、540-1、541-1、542-1、543-1、544、545、547、549、550、551、553-1、557-1	
字山迫(3)	559、560、561、562、563-1、565、567、568、569、570、571-1、572-1、573-1、576、577、578、582-1、582-2、584、585、586、589-1、589-2、591、592	
字奥田	593-1、594、595、596、597、598-1、598-2、599、601、602、603、604、605、606、607、608、609、610、611、613、614、616-1、616-2、616-3、617-1、617-2、618、619-1、622-1、623-1	
字上林	624-1、625-1、626、627-1、628-1、630-1、631-1、634-1、635-1、636-1、637-1、638-1、640-1、641-1、642-2(1)、642-2(2)、643-1、644、646-1、646-2、647、648、649-1、650-1、650-2、651-1、652-1	
字正林寺	655-1、655-2、656、657、658、663、664-1、665-1、666-1、667-1、669-1(1)、669-1(2)、673-1、673-2、676、677-1、682、683-1、684-1、686-1、687-1、688-1、689-1(1)、689-1(2)、691、692-2、693-1、693-2、694-1、695-1(1)、695-1(2)、695-5、696、697	
字中新開	699、700-1、700-2、704-1、705-1、706-1、707-1、708-1、708-3、710-1、711-1、712-1、714-1、715-1、716-1、717-1、718-1、719-1、719-4、720-1、721-1、722-1	
字光浄坊	723、724、725、729-1、729-2、730、731、733-1(1)、733-1(2)、734、735-1、738、739、740、741-1、742-1、744-1、744-2、745-1、751、752、753-0(1)、753-0(2)、755	
字西郷(2)	759-1、760-1、761、763、764、766、767-1、767-2、771-1、773-1、774-1、774-2、775、776-1、777-1、778-1、778-2、779、780-1、780-3、781-1、784-1、785、786-1、787、788、789-1、791-1、796-1、799-1	
字元浜	801-3、801-5、801-6、801-7、801-8、801-12、801-16、802-2、803-2、806、807-1、807-3(1)、807-3(2)	801-11
字村沖	810、810-2、813-1、825、826-1(1)、826-1(2)、827-1、828-1(1)、828-1(2)、829-1(1)、829-1(2)、830-1(1)、830-1(2)、831-1、831-4(1)、831-4(2)、834-1、834-2、836-1、838-2、841-1、841-5(1)、841-5(2)、845-1、845-3、849-1、849-3、850-1、850-2、855-2、855-4、856-1、862、864、865、867、869-2	
字東郷(1)	871-1、872-1、872-2、872-3、875、876、877、882-0(2)、883、886-0(1)、886-0(2)、889-1、890-0(2)、892-1(1)、892-1(2)、892-3、892-4、893-1、894-1(1)、894-1(2)、899、901-1(2)、901-2、901-3(1)、901-3(2)、903、904、906-1、907-1、907-2、908、909-1、910-4、912-1、912-2、912-3、912-4	
字神林(1)	914	
字御堂山(1)	915	

区 域	区域の範囲		除外地番
	字東郷(2)	917-1	
	字瓢迫	918-1、919、920-1、920-3、921、925-1、926-1、927-1、929-1、947-1、948、949-1、950-1、952、955-1、956-1、957、958	
	字神林(2)	960、961、962-1、962-2、963-1、964-1、967-1、968-1、969-1、970、972-1、973-1、975-1、976-1、978、980、981、983-1、985-1、986-4、986-7、986-8、987-1、990-1、991-1、992-1、992-2、996-1	
	字居酒屋	1002-1、1005、1011-1(1)、1011-1(2)、1012-1、1015-1、1016-1、1017-1、1018、1020-1、1020-3、1023、1024、1026-0(1)、1026-0(2)、1027-1(1)、1027-1(2)、1028、1029、1030-1、1032、1033、1036、1039、1040、1041-0(1)、1041-0(2)	
	字流	1046-1、1048-1、1050、1051-1、1051-2、1052、1054-2、1056、1060-1(1)、1060-1(2)、1063、1064、1066、1067-4、1067-5、1067-6、1067-8、1067-9、1067-10、1068-1、1069-1、1081-2、1083-1、1083-2、1084-1、1084-2、1084-3、1085-3、1086-1、1087-1、1088-5、1089-2、1092-1、1094-1、1094-6、1095-1、1095-3、1096-1	
	字懸野浦	1098-1、1099、1100-1、1101-1、1102-1、1103-1、1104-1(1)、1104-1(2)、1107-1、1109-1、1109-2、1111、1112-1、1113-1、1116-1(1)、1116-1(2)、1117-1、1118-1、1120-1、1120-3、1122-1、1122-4、1123、1126、1127、1128-1、1129-1、1130、1131、1132、1133	
	字森林	1134、1136、1137、1138、1141、1142-1、1145-1、1147-1、1149-1、1150、1151-1、1153-1、1154、1155、1158、1159、1160、1161、1162、1163、1164、1165-1、1166、1167-1、1168、1170、1171、1172、1173、1174-0(1)、1174-0(2)、1176	
	字茶白山	1177、1178-1、1178-2、1180、1181、1182-1、1182-2、1183、1184、1185、1186-1、1187-1、1188、1189-1、1191-1、1192、1193-1、1194、1195、1196、1197-1、1197-2、1198、1199、1201	
	字松浜	1202-1、1202-2、 1203-1(1)1 、 1203-1(1)2 、1203-1、1203-2、1203-3、1204-1、1204-9、1204-11、1204-19	
	字和木	1205-1(1)、1205-1(2)、1206-1、1209-26、1210-1、1211、1213、1214-1、1214-5、1215、1216、1218-1、1220-1、1220-3、1221-1、1222-1、1224-1、1226、1227-1、1227-3、1228、1229、1230、1231、1232-1、1233-3	
	字大田(2)	1234-1、1235-1、1237-1、1238-1、1243、1244-1、1246、1247-1、1250	1243 の一部
	字西山(2)	22015-1、22049-1、22050-2、2050-4(1)、2050-4(2)、22051-1、22052、22054-1、22055-0(1)、22055-0(2)、22063	
	字山迫(4)	22109-2、22109-3、22110-1	
	字御堂山(2)	22135-2、22139	
	字大開(2)	22153-1、22166	2153-1 の一部

区 域	区域の範囲		除外地番
	字加眼道(2)	22172-1、22172-4、22174-1	
	字黒谷(2)	22224、22225、22237-6、22237-7、22237-8	
	字大開(3)	22247-1	
	字蕎麦山(2)	22255-1、22262-2、22273-0(1)、22273-0(2)、22275-1、22276-1	
	字大田(3)	2310-2	
C-3-4 (高 根)	大字高根		
	字大畠	1、2、4-1、5、6-1、6-3、8、9、10、11-1、11-2、12-1、12-2、13、14、15、16、16-1、17、18、19、21-1、22、23、24-1、24-2、26、27-1、28-1、28-2、29-1、30-1、30-3、31、32、33-2、34-1、35、36、37、41、42-1、42-3、43-1、43-2、44、46-1、46-2、51	
	字峠ノ下(1)	53、54、55、56、57-1、58-1、59-1、60-1、62、63-1、67-1、67-2、69-0(1)、73-1、74、76、77-1、77-2、78-1、79、80、81、82-1、84、85-2、85-3、86-2、86-3、87-1、88-1、88-2、89-1、90-1、91、92、97、98、99-5、106、107、113	R3 編入あり
	字大畝谷	119-1、120-1、121-1、123-1、124-1、124-2、125、126、127、128、129、130-2、131、132、133、134、136、138、139、140、141、142、143、148、153-1、153-2、157-1、157-2、160-1、162-1、164-1、166-1	
	字八王寺(1)	267-1、269、275、277、278、279、281、282、285、286、287、290、292、293、295	
	字三瀬尾(1)	297、298、299、300、301-1、301-2、302、304、305-1、308-1、308-2、309、310、311、312、315-1、316、320-1、321、322、325、326、330、331-1、333、334、335、337、340、342、343、344、347、348、350-1、352、355、359	
	字峠ノ向(1)	20343-1(1)	
	字尾簀(1)	20360-3(1)	
	字林谷	20534-2	
	字寺本	587、589-1、617、618、619、620、621、622、623、625-1、626、627-1、628、629	
	字出羽ヶ山(1)	20699	
	字長光(1)	630、631、632-1、632-2、633、634-1、634-2、635、636、637、639、641-1、641-2、663-1、664-1、667、668、669、672、674、675、677、679-1、680、682、685、686、691、693-1、696-1(1)、697-1、698-1、701、702、703、704-1、706	
	字松岡	708-1、710-1、710-2、712、718、719、764-1、764-2、789、791、792、793、794、795、796-2、797、798、799-1、799-2、799-3、801、802、803-1、803-2、804-1、807、810-2、810-6、811、816、816-2	H28 編入あり

区 域	区域の範囲		除外地番
	字古山	738-1	H25 編入あり
	字長谷(1)	20823-2、20825-1、20826-1	
	字谷川	853-2、856、857、858、859、860、863、864、866、867、869-1、869-3、870-1、871、872、873、874-1、874-2、875、876、877、894-2、895、896、898-1、904-1、905-1、906-1、906-2、909-1、913-1、913-2、926、928-1、930、931、933-1、934、936、937、938-1、940、942、943-1、944、948	
	字中田(1)	958、959、960、961、962、965、967-1、967-2、967-4、968、969、970-1、970-2、971、972、973-2、974-1、974-2、975、976、977、978、979、980、981、982-1、983-1、984、986-1、987、989	
	字押寄(1)	20973	
	字煖場	1082、1090、1091、1092、1094、1096、1097-2、1098、1099、1101、1102-0(1)、1103、1105、1106、1107、1108、1109、1110、1111、1114-1、1114-2、1118-4、1119、1120、1121、1122-1(1)、1126-1、1128、1129、1130、1131-1、1134-1、1135、1136、1140、1143、1146、1147-1(2)、1148、1149、1153、1154-1、1155、1157-1、1157-3(1)、1159、1164-1、1164-2、1166、1167、1168	
	字峠尾	1085-1、甲 1169、1170-1、1171、1174-1、1175、1183、1184、1185、1186-1(1)、1188-1、1189、1191-1、1191-3、1193-1、1195、1199-1、1200-1、1201-3、1202、1203、1204-1、1204-2、1205、1206、1207、1208、1210、1211、1213-1、1216、1217、1219-1、1220-1、1224-1	1182
	字葭浦	1236-1、1237-1、1238、1239、1241-1、1246-1、1247-1、1249-1、1250-1、1251-1、1255-1、1255-5、1260-1、1261-1、1262-1、1263-1、1266-1、1267-1、1269、1270-1、1273-1、1276-7、1278-1、1279、1282、1283、1284、1285-2、1285-7、1288-1、1288-2、1289、1290、1292-1、1294-1、1294-2、1295、1296、1297、1300-1、1301、1302、1303-1、1304-1、1305-1、1305-2、1308、1309、1311-1、1312-1、1313、1314-1、1314-2、1315	1315 の一部 1276-1
	字胡ヶ畝	1317-1、1318、1319、1321-1、1322-1、1323-1、1323-2、1324-1、1325-1、1326、1327、1329、1330-1、1331-1、1331-3、1332-1、1333-1、1334-1、1335-1、1336-1、1337-1、1338-1、1339-1、1340、1341、1342、1343、1344、1345、1347、1348、1349、1351、1352-1、1353-1、1353-2、1354、1355、1356、1357-1、1357-2、1357-3、1358、1359-1、1361、1362-1、1362-3、1362-4、1363	
	字鳥居松	1365-1、1366、1367-1、1368、1369-1、1369-2、1370、1371-1、1372、1373、1375-0(1)、1376-1、1377-1、1378-1、1379-1、1380-1、1381-1、1381-3、1382-0(1)、1383-1、1384-2、1385-1、1386-1、1388-1、1389、1390、1391-1、1391-2、1392、1393-1、1393-2、1394、1396、1397、1398、1399、1400、1401、1402-2、1402-3、1404-1、1404-2、1405-1、1406-1、1407-1、1408、1409-0(1)、1410-1、1411-1、1411-3、1412-1、1414-1、1414-3、1415-1、1417、1419-1、1420-1、1420-3、1421、1423、1424-1、1424-2、1425、1426、1427	

区 域	区域の範囲		除外地番
	字大久保	1428、1429、1430、1431-0(1)、1432-0(1)、1433、1435、1436、1438、1439-1、1439-2、1440、1441-1、1441-2、1442-1、1442-2、1442-3、1442-4、1445-1、1447-1、1447-3、1448、1450、甲 1451、乙 1451、1452、1453、1454、1455、1456-1、1457、1458-1、1459、1460、1461、1463-1、1464-1、1465-1、1469-1、1470-1、1471-1、1472-1、1473、1474-1、1475-1、1476、1477-1、1478、1480-1	
	字上滝山	1482-1、1484、1485、1486、1487、1488、1489、1490、1491、1492、1493、1494、1495、1496、1497、1498-1、1499、1500、1501、1503-1、1504-1、1504-2、1505、1506、1507、1508、1509、1510、1511、1512、1513、1514、1515、1516、1517、1518、1519、1520、1521、1522、1523、1524、1525-1、1526、1527-1、1527-2、1528、1530、1531、1533-1(1)、1534、1535、1537、1540、1545-1、1546、1547、1548-1、1549-1、1549-2、1550	
	字滝山(1)	1551-1、1552、1553-1、1554-1、1555-1、1559、1560、1562-1、1563、1565-1、1565-3、1566、1567、1568、1569-1、1570-1、1571、1573、1575、1576-1、1576-2、1577、1578、1579、1580、1581、1582-1、1583-1、1583-4、1583-5、1584、1585-1、1585-2、1586、1587、1588、1589-1、1591、1592-1、1593、1594、1595、1597、1598、1599、1600-1、1601-1(1)、1602、1603、1604-1、1605-1、1606-1、1606-2、1607-1、1608、1609、1610、1611-1、1611-2、1612、1613、1615-1、1616-1、1617-1、1618、1619、1620、1621、1622、1623-0(1)、1624、1625-1、1626、1627、1628、1629-1、1629-2、1630、1631-2、1632-1、1633、1634-1、1635-1、1635-2、1636-1、1636-2、1636-3、1636-4、1637、1638-1、1638-2、1639-1、1639-2、1640、1641-1、1641-2、1642、1646、1648-1、1648-2、1649、1651-1、1653-1、1653-3、1654	R7 編入あり
	字丸山	1656、1659、1661、1662、1665、1666、1668、1669-1、1671、1672、1673、1674-1、1674-2、1676、1678-1、1679、1681-1、1682-1、1683、1684、1685、1686、1687-2、1688、1689、1692、1693-1、1694-1、1695、1696、1698、1699、1700、1702、1703、1704、1708、1709、1710-1、1711-0(1)、1713、1714-1、1715、1716、1717、1718、1719-1、1720、1721、1722、1725、1731、1732、1733-1、1734-2、1735-1、1735-2、1736、1738、1740、1741-1(1)、1742-1、1743-1	
	字屏風石(1)	1744-1	
	字平松(1)	1745、1746、1747、1748、1750-0(1)、1753、1754、1755、1756、1757、1758、1759、1760、1762、1764、1770、1772、1773、1775、1776-2、1780-1、1782-1、1784-2、1786-1、1787、1790、1791、1792、1793、1794、1795、1796、1797、1798、1799-1、1799-2、1801、1802、1803、1804、1805、1806-0(1)、1807、1808、1809、1811、1812、1814、1815、1816、1817-0(1)、1818、1819、1820、1821、1824-0(1)、1825-1、1825-2、1826、1828-1、1831、1832、1833、1835、1836、1837、1838-1、1838-2、1840、1842-1、1842-3、1844、1846、1847、	

区 域	区域の範囲		除外地番
		1850	
	字穴ノ水	1856、1857-1、1860、1861、1862、1863、1864、1865、1866、1867、1868、1869、1871、1872、1874、1875、1876、1878、1879、1880-0(1)、1881、1882、1883、1884、1885、1886、1887-1、1887-2、1889-1、1889-2、1890、1891-1、1891-3、1892、1893、1896、1898、1899、1901、1902、1903、1904、1906、1907-0(1)、1908、1909、1910、1911-0(1)、1912	
	字大谷(1)	1913、1914、1915、1916、1917、1918、1919-0(1)、1920、1921、1922、1924、1925、1926、1928、1929、1930-1、1932、1933、1934-0(1)、1936、1937、1938、1939、1940、1941、1942、1943、1944、1945-0(1)、1946-1、1947-1、1948-1、1948-2、1948-3、1949、1952、1953、1954、1955、1956、1957、1959、1963、1965、1969	
	字平原	1972、1973、1974、1975-0(1)、1977、1978、1979、1980、1983-0(1)、1984、1985、1986、1987、1988、1989、1991-1、1991-2、1992、1996、1997、1998、1999、2000、2001、2002、2003、2004、2005	
	字出賦(1)	2006、2007-1、2008、2009、2010、2011、2012-1、2012-2、2013-1、2013-2、2014、2015-1、2016、2017、2018、2019-0(1)、2022、2024、2026、2027、2028、2030、2031、2032-1、2032-2、2033-1、2033-3、2034-1、2037-1(1)、2037-2、2038-1、2039、2040、2041、2042、2042-0(1)、2043、2044、2045-1、2046、2047-1、2047-2、2048、2049、2050-1、2052-2、2053-1、2053-2、2053-3、2054、2056、2058、2059、2060-1、2060-2、2061-1、2061-2、2062、2063-1、2064、2065、2066-1、2066-2、2067、2068、2069-1、2070、2071、2072-0(1)、2073、2074、2075、2076、2077、2078、2079-1、2080、2081、2083-1、2084-1、2084-3、2085、2086、2087、2088、2089、2090	
	字駒越(1)	2091、2093-1(1)、2093-2、2104、2109、2111、2114、2123、2125	
	字内之浦(1)	2129、2130、2131-1、2131-2、2131-3、2132、2133、2134、2135、2139-1、2140-1、2145-1、2145-3、2148、2150-1、2151-1、2157-1、2158-1、2160、2166、2167、2168、2169-2	
	字小馬越	2099-1、2100、2116、2117、2118、2122-1	
	字押寄(2)	2161、2196-1、2196-2、2197-1、2201-1、2202、2203-1、2203-2、23951、23954-2、23967、23971、23972	
	字焼山	23018、23041-1、23041-2、23041-3、23042-1、23046、23047、23049-3、23050-2、23054	
	字八王寺(2)	23100	
	字三瀬尾(2)	23103	
	字峠之下(2)	23051、23199、23200、23202、23209、23210、23213-1、23214-1、23215-1、23217-1、23219-0(1)、20221	
	字笹山	23246-1、23247-2、23249-2、23250、23251-1(1)、	

区 域	区域の範囲	除外地番
	23251-2、23252-1、23252-2、23253-1、23253-2(1)、23254、23257-1、23272-2、23272-3(1)	
字内之浦(2)	3273、23274-1、23875-2、23875-3、23875-5、23875-8、23884-2、3885-1、23887-1、23895-1、23896-1、23896-2、23896-3、23896-4、23897、23903-1、23906-1、23906-4、3907、23916-1、23916-2(1)、23918	
字北ヶ迫	23275、23276-1(1)、23278-1(1)、23280-1、23280-2、23302-1、23303-1	
字西ヶ迫	23306-2、23307、23308-1、23308-3、23308-4、23335-2、23336-1、23336-2、23337-2	
字峠ノ向(2)	23338-2、23345-1、23346-1、23347、23351、23353	
字尾簾(2)	23360-2、23403-1、23403-2、23404-0(1)、23405-1、23406-1、23406-3	
字畝垣	23407-1、23408-1、23408-3	
字長光(2)	23532-1、23532-2	
字中田(2)	23541-1、23541-2、23541-3	
字扇ノ手	23544、23552-2、23553、23554、23555-1、23555-2、23555-3	
字滝山(2)	23565-1、23565-2、23566	
字屏風石(2)	23579-2、23591-3、23591-5、23597-1	
字平松(2)	23591-2、23592-2、23597-3	
字大影	23598-1、23598-2、23598-3、23598-4、23600-3、23601-2(1)1、23601-2(1)2、23601-3、23602-1、23602-3、23603-2、23603-4、23604-1、23604-2、23604-3、23605-2、23605-3、23605-5、23606-2、23606-4、23608-2、23609-2	
字長山	23613-2、23613-4、23613-5(1)、23614-2、23614-4、23615-2、23615-4、23616-4(1)、23619-1、23619-2、23619-3、23620-1、23620-2、23654	
字大谷(2)	23686、23690、3694-1(1)、23694-2、23694-3、23694-4、23694-5、23695-2、23696-2、23696-3、23696-4、23696-5、23696-6	
字出羽ヶ山(2)	23697-1、23697-3、23698-2、23721、23723-2、23723-3、23724-1、23724-2、23725-1、23725-2、23726-1、23726-2(1)、23726-3、23727-1(1)、23727-2、23727-3(1)、23727-5、23727-6、23727-7、23727-8、23727-9、23727-10、23727-11、23728-1、23729-1、23729-2、23730-1、23730-2、23730-3、23730-4、23730-5	3725-1 の一部
字古山	23731-1、23731-2、23732-1、23732-2、23733、23734、23737、23739、23740-1、23740-2、23740-3、23741-1、23741-2、23742-1、23742-2、23744、23767-3	
字出賦(2)	23731-3、23735-1、23735-2、23736、23796-3、23799-2、23800、23819	
字扇浦	23770-1、23770-2、23771-1、23771-2、23795	

区 域	区域の範囲		除外地番
	字長谷(2)	23801-1、23801-3、23802-0(1)、23803、23805、23815、23816	
	字駒越(2)	23828-5、23829、23830-2、23831-1、23831-2、23850、23865-1、23866、23867、3868、23871-1、23873-1、23873-4、23874-6、23874-7	
	字五百山	23908-2、23908-3(1)、23915-2、23915-3、23931、23933	

地区・区域番号	用途区分
A-2-1 (尾道北部)	農地： 下記農業用施設用地として区分した以外の土地
	農業用施設用地： 原田町梶山田(上小味ライスセンター) 小原 (小原西ライスセンター) 原田町梶山田 字山之神 2911-1 原田町小原 字地原 1357-1 原田町小原 字青谷 1570-2
	原田町梶山田 字洗足 3817-1 の一部
A-2-2 (尾道北部)	農地： 下記農業用施設用地として区分した以外の土地
	農業用施設用地： 木ノ庄町 市原(市原ぶどう組合選果場) 畑 (畑ぶどう組合選果場) 木ノ庄町木梨 字山田 309 字讃岐口 99-2 字風呂ノ上 301-4、303-1(1) 字大塔田 451 の一部 木ノ庄町木門田 字国重 2080-1、2080-2
A-2-3 (尾道北部)	農地： 現況農地
B-1-1 (尾道南部・吉和町)	農地： 現況農地
B-1-2 (尾道南部・浦崎町)	農地： 下記農業用施設用地として区分した以外の土地
	農業用施設用地： 浦崎町 字五丁目沖 2177-2
C-1-1 (向島町)	農地： 現況農地
C-1-2 (向島町)	農地： 下記農業用施設用地として区分した以外の土地
	農業用施設用地： 向島町 字向イ田 13950 の一部 向島町 字黒崎端 2197-1 の一部
C-1-3 (向島町立花)	農地： 現況農地
C-1-4 (向島町岩子島)	農地： 下記農業用施設用地として区分した以外の土地
	農業用施設用地： 向島町 岩子島 字長江沖 2742-2 字毘沙郷 851-1

地区・区域番号	用途区分
C-2-1 (因島・三庄)	農地： 現況農地
C-2-2 (因島・中庄)	農地： 下記農業用施設用地として区分した以外の土地
	農業用施設用地： 因島中庄町 字油屋新開ヲ印 4816-1 の一部 因島中庄町 字油屋新開ヲ印 4802-4 の一部
C-2-3 (因島・重井)	農地： 下記農業用施設用地として区分した以外の土地
	農業用施設用地： 因島重井町 字先勘口 142、143、145、146、147、148、 149、150 (鶏舎)
C-3-1 (瀬戸田・東部)	農地： 現況農地
C-3-2 (瀬戸田・西部)	農地： 下記農業用施設用地として区分した以外の土地
	農業用施設用地： 瀬戸田町垂水 字大里 578-1,582-1,587
C-3-3 (瀬戸田・南部)	農地： 現況農地
C-3-4 (瀬戸田・高根)	農地： 現況農地

【C-3 瀬戸田町】

C-3-2	大字福田	
	字熱田	405-2
	字賓楼地	1350、1372-1、1375、1376、1377
C-3-3	大字荻	
	字五本松	51、53-1、53-3、56、57、
	字天神	193-0(1)、195、203、208-2、213-1、216-1、236-1、248-1、249
	字掛木	424
	字土居峰	501、509
	字徳兵衛屋敷(1)	546-1
	字木処	629-2(3)
	字惣谷(1)	666-1
	字向井山	760-1、770-1、790-1
	字札畝後	921、946、947、948、951-0(1)
	字宮床地	1053-1、1054-1、1055-1、1060、1063、1070-1、1075-1、1079、1080-1
	字西相田	1093-1、1096-1、1130-1、1130-2、1130-3、1131、1132-0(1)
	字清水(1)	1328、1330
	字薊	2248-1
	字谷国	4011、4013、4015
	字蕎粕	4106-1、4114
	字下大谷	4115-1、4301-1、4301-8、4304-1、4306-1
	字平疇	4311、4318-1、4318-4、4352、4355
	字長疇	4449-0(1)、4452-00-1、4464、4466-2、4467
	字徳兵衛屋敷(2)	4570、4574-1、4576-1、4609-1
字惣谷(2)	4646、4647-1、4688-1、4696-1、4782	
字清水(2)	5036-1、5050、5065、5066-1	

【C-3 瀬戸田町】

区域	編入する範囲	
C-3-3	大字宮原	
	字妙現	12-1
	字向垣内	41、43、47、56、58
	字胡迫	90、95-1
	字大林	234-1、249-2、253-1、257、261、262-2、262-3、267-1、268、272、273
	字中井津	296、323、344-1(2)、348、349、352、354、355
	字大石	383
	字上御土居	408、412-0(1)、415、430、437
	字下御土居	442-2、443、456-1
	字清水	474、493
	字 金 山 口 (1)	484、486-2、487、488、489
	字江尻	498、500-0(1)、501-1、508-1、558、561-0(1)
	字郷	589、590、591-1、591-3、592-2、595-0(2)、596、597
	字前田	609、610、611、612、613、615、616、618-1、621、623、658、663、665、667、669、670、673、677、678、687、694、699-1
	字城山	796-1
	字宮崎	845-1
	字東風浜	852、864-1、868、874、893-1、897、901-0(1)
	字加茂浦	954、957、969、971、972、975
	字向井	1081、1082、1084、1088、1092、1093、1099、1100、1101、1102、1106-5、1108-1(1)
	字谷国	1126、1130、1139、1140、1150-1
字打明	1160、1164-1、1180-1、1193-1、1198、1200-1、1201、1202、1203、1205、1208-1 1209	
字真梨	1214-1、1215-1、1217-1	
字滑	1247-1、1248-1、1253-1、1254-1、1254-2、1254-5、1255-1、1266-1	
字丸山	1275-1、1278、1281、1283	

【C-3 瀬戸田町】

区域	編入する範囲	
C-3-3	大字宮原	
	字野床	1285-1、1285-3、1294-1、1298、1305-1、1320、1325
	字東越	1334、1342、1344、1350、1354、1357、1358、1360
	字鳥越	1368、1381-1、1381-2
	字上柳	1389、1390、1391、1407-1
	字下柳	1418-3、1420-1、1420-3、1427-5、1438-5、1456-2、1463-0(1)、1467-1、 1468-1 1469-5(1)
	字添新開	1472-1
	字小島新開	1526-1、1527-1、1529-1、1569-1、1570-1、1577-1、1577-3、1581-1
	字大鳥居新 開	1621-1
	字前大鳥居	1651
	字干潟	1673-1、1692-2
	字小丸古	1764
	字長尾	1774、1777、1779、1783、1784
	字打越	1798、1810-1、1810-2、1811、1812
	字金山口 (2)	1816、1817、1821-1、1821-2、1822-1、1824-1、1830、1832、1833、1834、 1838、 1842、1844-1、1846-1、1848-1、1850-1、1851-1、1853-1、1853-2、1857、 1858、1863、1867、1868、1869、1872-1、1873-1、1874-1、1875-1、1877-1、 1881-1、1882-1
	字先大鳥居	2005-1、2006-1
	字平原	2206-1、2206-2(1)
字鍛冶山	2224	
字金山口 (3)	3373、3375、3380-1、3380-2、3411-1、3411-2	

【A-1 御調町】

区域	編入する範囲	
A-1-4	大字丸門田	
	字四反畠	1404-1
	字保寺	1461、1499
	大字丸河南	
	字国兼	781
	大字徳永	
	字石丸	225-4

【C-3 瀬戸田町】

C-3-1	大字林	
	字炭床	3234
C-3-4	大字高根	
	字古山	738-1

【C-3 瀬戸田町】

区域	編入する範囲	
C-3-2	大字福田	
	字奈羅	5-1、832-1、832-4、834-1、832・835-1・836 (合併)
C-3-3	大字荻	
	字長疇	4462、4463
	字惣谷	4705、4706、4713

【A-1 御調町】

区域	編入する範囲	
A-1-5	大字福井	
	字門田	329
A-1-6	大字大原	
	字鷹山	69
	字蔵座	254-2
A-1-7	大字大山田	
	字北迫	1201-2、1203-2、1204-2

【C-3 瀬戸田町】

C-3-3	大字宮原	
	字前大鳥居	1639

【A-1 御調町】

区域	編入する範囲	
A-1-4	大字丸門田	
	字横山	916-1、917-1、918、921-1、922-1、927、928-1、929-1
	字鹿ノ渡	996-1
	字仲ノ町	1169-1、1170-2

【C-3 瀬戸田町】

C-3-4	大字高根	
	字松岡	764-1、764-2

【A-1 御調町】

区域	編入する範囲	
A-1-4	大字丸門田	
	字横山	934、935-1、936、937、944-1
	字鹿ノ渡	990-1、991-1
A-1-6	大字大原	
	字長尾原	1115
A-1-7	大字下山田	
	字宮下	127-2、128-2、147-2
	字仲坪	284
	字寺谷	425-2、432、434
	字榎ヶ坪	469-2、472-2
	字仏供典	666-2

【C-3 瀬戸田町】

C-3-1	大字名荷	
	字尾才田	67-1、131、132、226
	字大戸	612、613、614
	字花ノ木	735-1(2)、3154、3156
	字大白元	1723、6461-1、6461-2、6462-1、6463-1
	字小坂田	2029、2030、2035、2036、2037、2038、2039、2040、2040-1、2042-1、2045-1
	字鴨居	2051-1(1)、2051-3、2053-1、2081、2088-1、2103-0(1)、2108、2113-1、2114、2120-0(1)、2121、2123-2、2124
	字向胡	2800、2811
	字當田	2830、2831、2834、2835、2836、2837、2838、2839、2840-1、2844、2845、2859
	字清水	4131
	字横尾	4302
	大字林	
	字中洲	1088
	字殿山	1593-1
	字山通	1656、1657
C-3-3	大字荻	
	字相田原	1317-1
	字相田	1367-1、1395、1412、1418、1420、1421、1426-1、1428、1430、1431、1436、1446-1、1450-1、1453-1、
	字木船	1472-1、1478、
	字神谷	1498-1、1533、1535、1538、1541、1542、1549

区域	編入する範囲	
	字大角	1564-1、1565、1570-1
	字平原	1600-1(1)、1615、1636、1646-1、1663、1664-1、1665、1668-1、1670
	字西神峠	1706-1
	字渡瀬	1752、1754、1760、1765
	字中神峠	1786-1、1800-1、1800-3、1807
	字上条	1846-1、1849、1852、1856-1、1865、1898-1、1899-1、1900、1913
	字瀬替	1975、1976、1977、1979、1982、1984
	字郷所	2080、2113、2114
	字畝山	2167、2169、2174、2185-1
	字天田	2192-1、2197-1、2214-1、2225
	字前田	2586、2589、2614-1、2615-1、2616-1、2617-1、2617-2
	字磯渕	2621、2622-1、2623-1
	字蕎粕	4103-1、4104-1
	字下野原	5125-7、5130-3、5132-4、5134-2、5136-0(1)、5203
	字樽水	5258、5263、5266
	大字宮原	
	字東神峠	120-1、134、141、142

【C-3 瀬戸田町】

区域	編入する範囲	
C-3-2	大字垂水	
	字大里	566
	字升屋畑	1794、1835-1

【A-1 御調町】

区域	編入する範囲	
A-1-4	大字丸門田	
	字仲ノ町	1180, 1182-1, 1184-1

【C-3 瀬戸田町】

	大字名荷	
	字胡	1691-1、1692、1693、1694、1695、1696、1697、1698、1699、1700
	大字林	
	字殿山	1632-1
	大字荻	
	字天田	2221
	字下野原	5129-3

【C-2 因島】

	因島中庄町	
字土生新開	4102-1、4102-2、4103-1	
	因島重井町	
字大田	2327-1	

【A-1 御調町】

区域	編入する範囲	
A-1-2	大字白太	
	字政後	497, 499, 500-1
A-1-5	大字今田	
	字上田	286-1
	大字野間	
	字石田目	183
	字佃	369-1, 369-2, 369-3

【A-2 尾道北部】

区域	編入する範囲	
A-2-1	原田町梶山田	
	字洗足	3826-2, 3847-4, 3847-7
	字安藤	3939-1, 3940-1, 3941-1, 3942-2, 3943-1, 3943-2, 3946-1, 3946-2

【C-3 瀬戸田町】

区域	編入する範囲	
C-3-1	大字名荷	
	字大白元	26461-3
C-3-2	大字福田	
	字袈裟掛山	1708-1
	字中山	1304-1, 1311-1

【B-1 旧尾道市】

区域	編入する範囲	
B-1-1	吉和町	
	字菖蒲迫	200-1、228-1、228-2
	字才戸	4012-1、4015、4016-1

【C-3 瀬戸田町】

区域	編入する範囲	
C-3-2	大字福田	
	字清峰	723-1
	字金本	788-2
	字祖羅(1)	1109-1、1132-1、1132-2、1133、1134-1
	字中山	1277、1278、1303
	字池田	1422、1423
C-3-4	大字高根	
	字峠之下	97、98、99-5、106、107、113

【B-1 旧尾道市】

区域	編入する範囲	
B-1-1	吉和町	
	字東安井	5170、5177-1、5178-1、5272-1、5273-1、5274、5275、5280-2

【A-1 御調町】

区域	編入する範囲	
A-1-4	大字丸門田	
	字柳	865-1、866-1
	字鹿ノ渡	992-1、993-1、998-1、998-2、999-1

【A-2 尾道北部】

区域	編入する範囲	
A-2-1	原田町梶山田	
	字大上	3686-1、3687-1
	字坂本	3774-1

【C-3 瀬戸田町】

区域	編入する範囲	
C-3-2	大字垂水	
	字清水	1456、1460、1462、1464

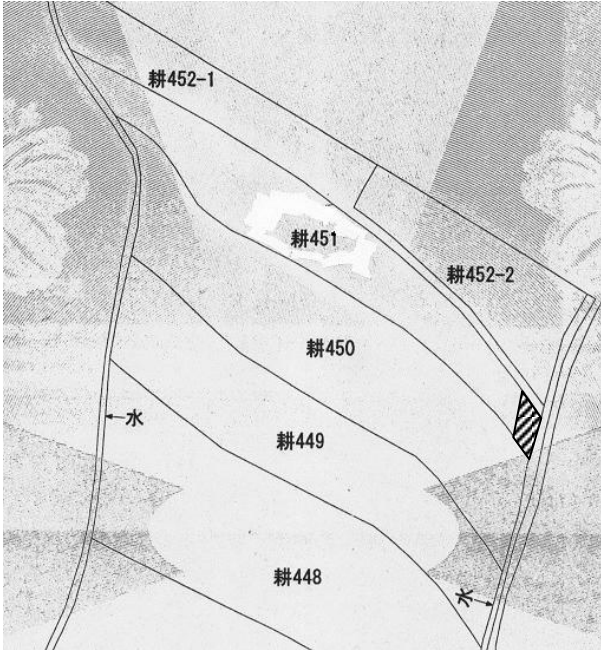
【C-3 瀬戸田町】

区域	編入する範囲	
C-3-4	大字高根	
	字滝山	1606-2

別図

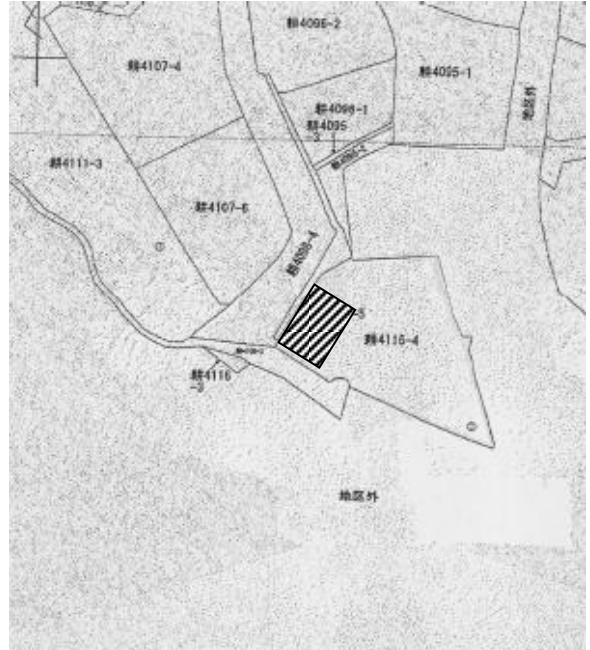
(平成 27 年 3 月 12 日公告)

木ノ庄町木梨字大塔田 451 における農用地区域 823 m²のうち、斜線部分(79 m²)は農業用施設用地



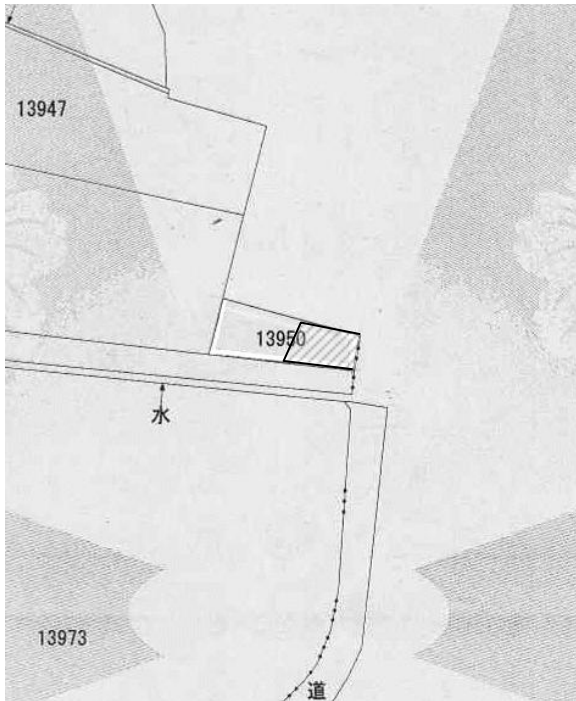
(平成 27 年 10 月 19 日公告)

原田町梶山田字岡谷 4116-4 における農用地区域 583 m²のうち、斜線部分(136.42 m²)を除外



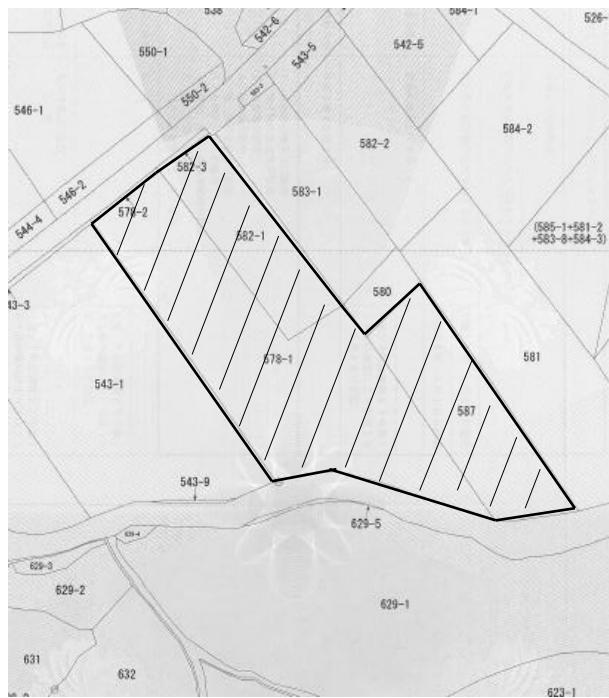
(平成 30 年 4 月 12 日公告)

向島町字向イ田 13950 における農用地区域 72 m²のうち、斜線部分(40 m²)は農業用施設用地



(平成 31 年 4 月 12 日公告)

瀬戸田町垂水字大里 578-1、582-1、587 における農用地区域計 2,201 m²は農業用施設用地



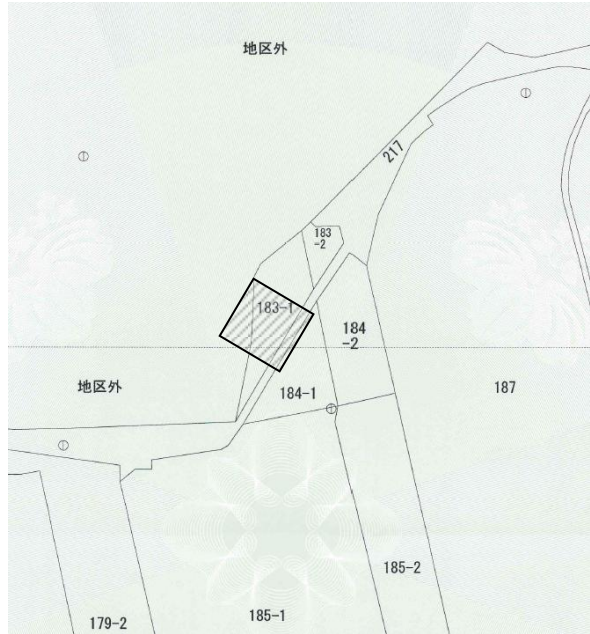
(令和4年3月15日公告)

因島中庄町字油屋新開ヲ印 4816-1 における農用地区域 1,150 m²のうち、斜線部分(20 m²)は農業用施設用地



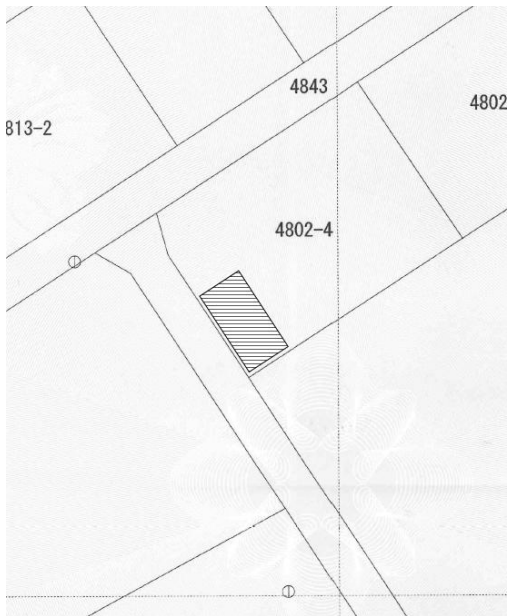
(令和5年3月27日公告)

御調町綾目字上峠 183-1 における農用地区域 101 m²のうち、斜線部分(46 m²)、及び、同字上峠 184-1 における農用地区域 89 m²のうち、斜線部分(9 m²)は農業用施設用地



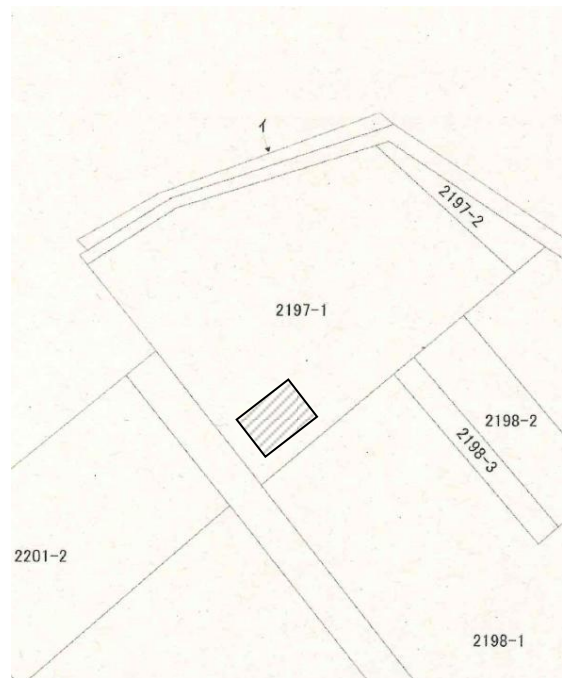
(令和6年3月21日公告)

因島中庄町字油屋新開ヲ印 4802-4 における農用地区域 520 m²のうち、斜線部分(60.5 m²)は農業用施設用地



(令和6年11月5日公告)

向島町字黒崎端 2197-1 における農用地区域 512 m²のうち、斜線部分(29.12 m²)は農業用施設用地



(令和8年3月27日公告)

原田町梶山田字洗足 3817-1 における農用地区
域 602 m²のうち、斜線部分(74 m²)は農業用施設
用地

