

気象の警報などが変わりました

令和8年5月下旬から、気象庁が発表する警報などの情報が変わりました。
 防災に役立つ気象情報を活用して、災害時の情報収集や避難への備えが適切にできるようにしましょう。
 総務課(☎0848-38-9216)

防災気象情報(河川氾濫、大雨、土砂災害、高潮)の見直し

	河川氾濫	大雨	土砂災害	高潮
警戒レベル 5相当	レベル5 氾濫特別警報	レベル5 大雨特別警報	レベル5 土砂災害特別警報	レベル5 高潮特別警報
警戒レベル 4相当	レベル4 氾濫危険警報	レベル4 大雨危険警報	レベル4 土砂災害危険警報	レベル4 高潮危険警報
警戒レベル 3相当	レベル3 氾濫警報	レベル3 大雨警報	レベル3 土砂災害警報	レベル3 高潮警報
警戒レベル 2相当	レベル2 氾濫注意報	レベル2 大雨注意報	レベル2 土砂災害注意報	レベル2 高潮注意報
警戒レベル 1相当	早期注意情報			



● 主な変更点 ●

1. 警報・注意報の情報名に「レベル」が付きます。これにより、警戒レベルとの関係が分かりやすくなりました。
2. レベル4「危険警報」が新設されました。(例)レベル4土砂災害危険警報)
3. 洪水警報・注意報が廃止になり、河川によって伝え方が変わります。
 また、河川の氾濫に関し、レベル5「氾濫特別警報」が新設されました。



「氾濫、大雨、土砂、高潮」以外の情報は、引き続き警戒レベルに相当しません

特別警報	暴風、波浪、大雪、暴風雪
警報	暴風、波浪、大雪、暴風雪
注意報	強風、波浪、大雪、風雪、濃霧、雷、乾燥、なだれ、着氷、着雪、霜、低温、融雪

CHECK!

警戒レベルで避難のタイミングを判断しましょう!

レベル1 早期注意情報 災害への心構えを高めましょう

レベル2 注意報 避難情報の把握手段を再確認しましょう

レベル3 警報 避難に時間がかかる人は避難しましょう

レベル4 危険警報 危険な場所から全員避難しましょう

レベル5 特別警報 命を守るための行動をとりましょう



これからの気象予報や、今後の推移などの確認方法を次のページで確認しましょう!



早期注意情報

警報級の現象が予想されているとき、その可能性を[高]、[中]の2段階で発表します。

[高]: 警報を発表中、または、警報を発表する可能性が高いとき

[中]: 警報の可能性は高くはないが、一定程度認められるとき



明後日まで
時間帯を区切って表示

3日先～5日先
日単位で表示

発表イメージ

広島県南部	明後日まで 時間帯を区切って表示						3日先～5日先 日単位で表示			
	1日	2日			3日		4日	5日	6日	
警報級の可能性	18-24	00-06	06-12	12-18	18-24	00-12	12-24			
大雨	—	[中]	[高]	[中]	—	—	—	—	—	—
土砂災害	—	[中]	[高]	[高]	[中]	[中]	—	—	—	—
暴風	—	—	[中]	[高]	[高]	[中]	[中]	—	—	—
波浪	—	—	[中]	[高]	[高]	[中]	[中]	—	—	—
高潮	—	—	[中]	[高]	[高]	[中]	[中]	—	—	—

時系列情報(明日までの警報等の見通し)

警報・注意報の発表の有無に関わらず、明日までの3時間毎または日毎の気象の見通しを発表します。

予測情報のため、最新の警報・注意報の発表状況と整合しない場合があります。実際に発表されている警報・注意報もあわせて確認しておきましょう。

発表イメージ

全て 大雨・土砂災害・高潮 その他

「大雨・土砂災害・高潮」、「その他」に絞り込みが可能



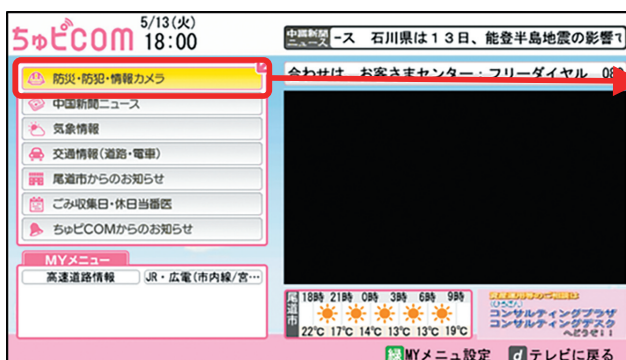
尾道市	1日		2日								3日	備考・関連する現象
	18-21	21-24	00-03	03-06	06-09	09-12	12-15	15-18	18-21	21-24		
1時間最大雨量(mm)	100	100	50	50	30	30	10	10	10	10		
24時間最大雨量(mm)	100											
大雨												
土砂災害												
高潮 潮位(m)	0.2	0.2	0.2	0.2	0.2	0.2	0.2	0.2	0.2	0.2		

時系列情報を確認して、ハザードマップなどと照らし合わせながら、この先を見越した事前の備えや避難の準備を考えましょう

警報・注意報、尾道市からの避難情報や周辺の状況を考慮して、避難等の災害対応を実施しましょう

災害切迫	特別警報基準を超えると予想される時間帯
危険	危険警報基準を超えると予想される時間帯(土砂災害、高潮については、危険警報発表の可能性のある時間帯)
警戒	警報基準を超えると予想される時間帯(土砂災害、高潮については、警報発表の可能性のある時間帯)
注意	注意報基準を超えると予想される時間帯(高潮については、注意報発表の可能性のある時間帯)

ちゅピcomの放送を見ているときに「dボタン」を押すと、防災に関する情報を見ることができます。災害時の情報収集に活用してみましょう!








キキクル(危険度分布)

大雨による災害から、あなたやご家族の大切な命を守るための情報です。

色を確認! キキクルは危険度を5段階で色分けしています。

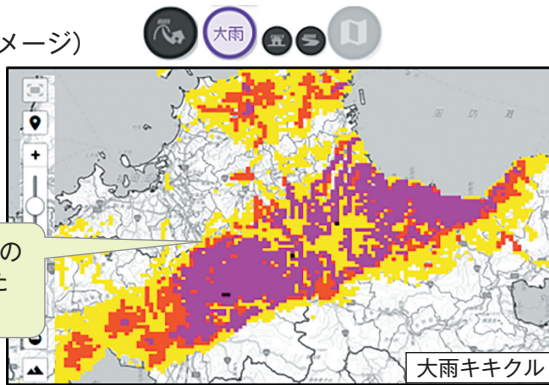


-  黒：災害切迫 命を守るための行動をとりましょう
-  紫：危険 危険な場所から全員避難しましょう
-  赤：警戒 避難に時間がかかる人は避難しましょう
-  黄：注意 避難情報の把握手段を再確認しましょう
-  白：今後の情報等に留意しましょう

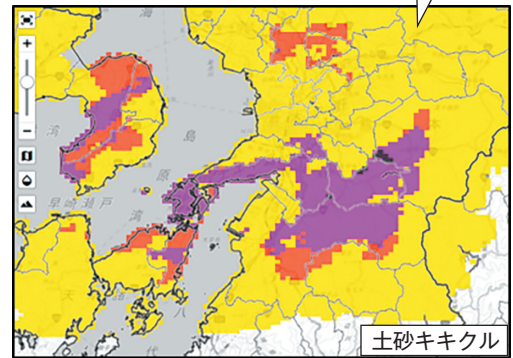
赤や紫がなくても、今後の雨を確認!

※黒を待つと逃げ遅れになるので、紫までに安全な場所に避難しましょう

大雨キキクル(イメージ)



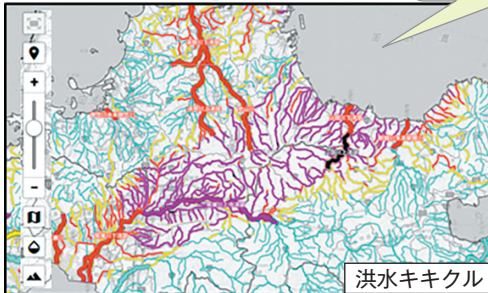
土砂キキクル(イメージ)



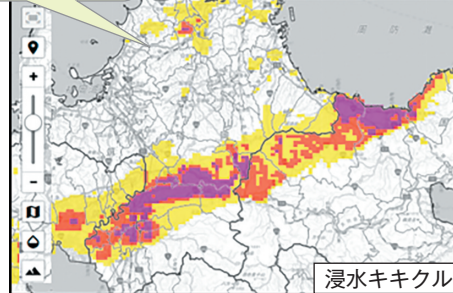
川の上流が危険になったら下流も注意!



ボタンにより大雨キキクル、浸水キキクル、洪水キキクルを切替え表示



洪水キキクル



浸水キキクル



消防団員募集中



▲消防団HP

●入団資格

市内在住か市内に通勤・通学している18歳以上の人

大きな災害に備えるためには、あなたの力が必要です。
自分の大切なまち、大切な人を一緒に守りましょう!

☎消防局警防課

(☎0848-55-9122)

